

# 廿日市市避難情報等の発令・伝達マニュアル(簡易版)

令和6年1月版

廿日市市では、河川洪水・土砂災害・高潮災害・津波災害が発生するおそれがある場合に、速やかに避難情報が発令できるよう発令基準を定めています。いざというときに市民の皆さんが、迅速かつ適切な避難行動がとれるよう、あらかじめご覧いただき、どのような状況のときにどのような行動をとるのか確認しておきましょう。

## 1 発令される避難情報と必要な避難行動

河川洪水や土砂災害などのおそれがある場合、地区ごとに、警戒レベルを使った避難情報を発令します。避難情報が発令された場合、“土砂災害警戒区域等”や“浸水想定区域”などの災害リスクのある区域等にお住まいの方は、次の避難行動をとりましょう。

避難情報	必要な避難行動
【警戒レベル5】 緊急安全確保	災害が発生している又は切迫している状況です。直ちに安全を確保してください。 ※ 必ず発令されるものではありません。
~~~~~<警戒レベル4までに必ず避難！>~~~~~	
【警戒レベル4】 避難指示	災害リスクのある区域等から全員避難してください。
【警戒レベル3】 高齢者等避難	災害リスクのある区域等から高齢者等（高齢者や障害のある人など要配慮者とその支援者）は避難してください。 ※ 高齢者等以外の人にも必要に応じ、普段の行動を見合わせ始めたり危険を感じたら自主的に避難してください。

※ 警戒レベル2（大雨注意報等）と警戒レベル1（早期注意情報）は、気象庁から発表されます。

## 2 災害ごとの避難情報等の主な発令基準

次の情報を目安にしながら、必要に応じて現地の状況等を確認して避難情報等を発令します。

### 河川洪水

警戒レベル	種類	発令基準（目安）		
		可愛川（平良水位計）	御手洗川（宮内水位計）	永慶寺川（水ノ越水位計）
5	緊急安全確保	堤防が決壊又は越水・溢水が発生した場合		
~~~~~<警戒レベル4までに必ず避難！>~~~~~				
4	避難指示	水位：1.27m	水位：2.20m	水位：1.45m
3	高齢者等避難	水位：1.05m	水位：1.95m	水位：1.25m
発令対象区域		廿日市地区、平良地区、串戸地区の浸水想定区域	宮内地区、地御前地区、串戸地区の浸水想定区域	大野第3～8区の浸水想定区域
優先的に開設する指定緊急避難場所		・次の市民センター 中央、平良、串戸(2階)、佐方、地御前	・次の市民センター 宮内(2階)、地御前、串戸(2階)、宮園、四季が丘	・次の市民センター 大野東、大野西 ・多世代活動交流センター ・大野学園

※ その他の河川については、廿日市市ホームページをご覧ください。

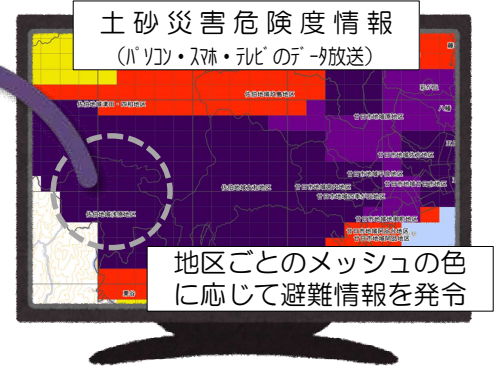
## 土砂災害

警戒レベル	種類	発令基準（目安）	
5	緊急安全確保		土砂災害が発生した場合 など
~~~~~<警戒レベル4までに必ず避難！>~~~~~			
4	避難指示		「土砂災害危険度情報」の予想で土砂災害警戒情報の基準を2時間後に到達する場合
3	高齢者等避難		「土砂災害危険度情報」の予想又は実況で大雨警報の基準に到達し、かつ時間雨量などが一定量を超過した場合
発令対象区域		該当する1kmメッシュ内に含まれる地区の土砂災害警戒区域等	
優先的に開設する指定緊急避難場所		避難情報が発令された地区の市民センター	

### 土砂災害危険度情報と避難情報の発令

「土砂災害危険度情報」は、広島県内を1kmメッシュに区切り、メッシュ内の地域ごとに土砂災害発生危険度を示したものです。

パソコンまたはスマートフォンで検索していただくか、テレビ（NHK広島放送局）のデータ放送（dボタン）ご確認ください。



実況で 特別警戒基準値超過	実況で 基準値超過	2時間後に 基準値超過	大雨警報 基準超過	大雨注意報 基準超過
------------------	--------------	----------------	--------------	---------------

## 高潮災害

## 津波災害

については、廿日市市ホームページからご覧ください。

### 3 防災情報の収集方法



**防災行政無線**

避難情報、避難所開設情報、災害対策本部設置状況など、市内の防災情報や災害時における市役所の活動状況が放送されます。

**放送内容が聞こえないときは…**

**防災行政無線テレホンサービス**

通話料無料  
携帯・PHS OK

いこーよ はつかいち

**0120-154-201**

防災行政無線の放送内容を電話で確認することができます。



**テレビ**

**データ放送（NHK広島放送局）**

NHK広島放送局では以下の情報を確認できます。

- 土砂災害危険度情報
- 防災・生活情報
- 避難情報
- 雨量
- 河川水位



テレビリモコンのdボタンから必要な情報を入手！



**インターネット**

**広島県防災Web**

広島県内のさまざまな防災情報を確認できます。

- 気象情報(警報・注意報)
- 観測情報(雨量・水位・潮位)
- 避難情報(避難所開設状況)
- 土砂災害危険度情報






**ラジオ**

**FMはつかいち緊急放送**

「廿日市市」と株式会社FMはつかいち」は災害時等における緊急放送協定を結んでおり、緊急情報は深夜や早朝の放送時間外でも放送されます。





**メール**

あらかじめ受信設定を行っている携帯電話・スマートフォンには、避難情報をはじめとする緊急情報が配信されます。

**はつかいちし安全・安心メール配信サービス**


積極的に活用を！

登録された携帯電話やパソコンに災害情報などをメール配信するサービスです。緊急速報メールなどよりも詳細な情報が届きますので事前に登録をしておいてください。

- 登録用アドレスまたはQRコードを読み取り、空メール(件名・本文不要)を送信してください。

**登録方法**

登録用アドレス [bousai.hatsukaichi-city@raiden.ktaiwork.jp](mailto:bousai.hatsukaichi-city@raiden.ktaiwork.jp)




QRコード読み取り機能搭載の携帯電話・スマートフォンの場合は、左のQRコードを読み取り、表示内容に従って件名を確認し、メールを送信してください。

- 数分以内に、登録用URLが記載されたメールが届きますのでURLをクリックしてください。
- 必要な情報(災害・緊急情報、気象情報)を選択して「次へ」を押します。
- 入力内容を確認し「登録」を押します。数分以内に登録完了メールが届きます。

※登録・配信にかかる通信費用は利用者の負担となります。  
※一部の携帯電話では、返信された登録用URLから接続できない場合があります。その際にはお手数ですが危機管理課(0829-30-9102)までお電話ください。

**緊急速報「エリアメール」・緊急速報メール**



災害が発生した当該エリア内の携帯電話・スマートフォンに、避難勧告などの緊急情報を配信するものです。  
※受信には事前設定が必要です。詳しくは各携帯電話会社へご確認ください。

### 廿日市市公式LINE

QRコードをカメラで読み取って友達に追加し、登録してください。



### ひろしま避難誘導アプリ避難所へGo!

災害が発生する前に適切な避難行動を行っていただくための防災アプリです。緊急情報はもちろん、最寄りの避難所へのルートを確認できます。



Android用



iOS用

廿日市市総務部危機管理課

廿日市市下平良一丁目11番1号

電話(0829)30-9102 FAX(0829)32-1075