

認定路線図 1 ～ 28

廃止路線図 1 ～ 7

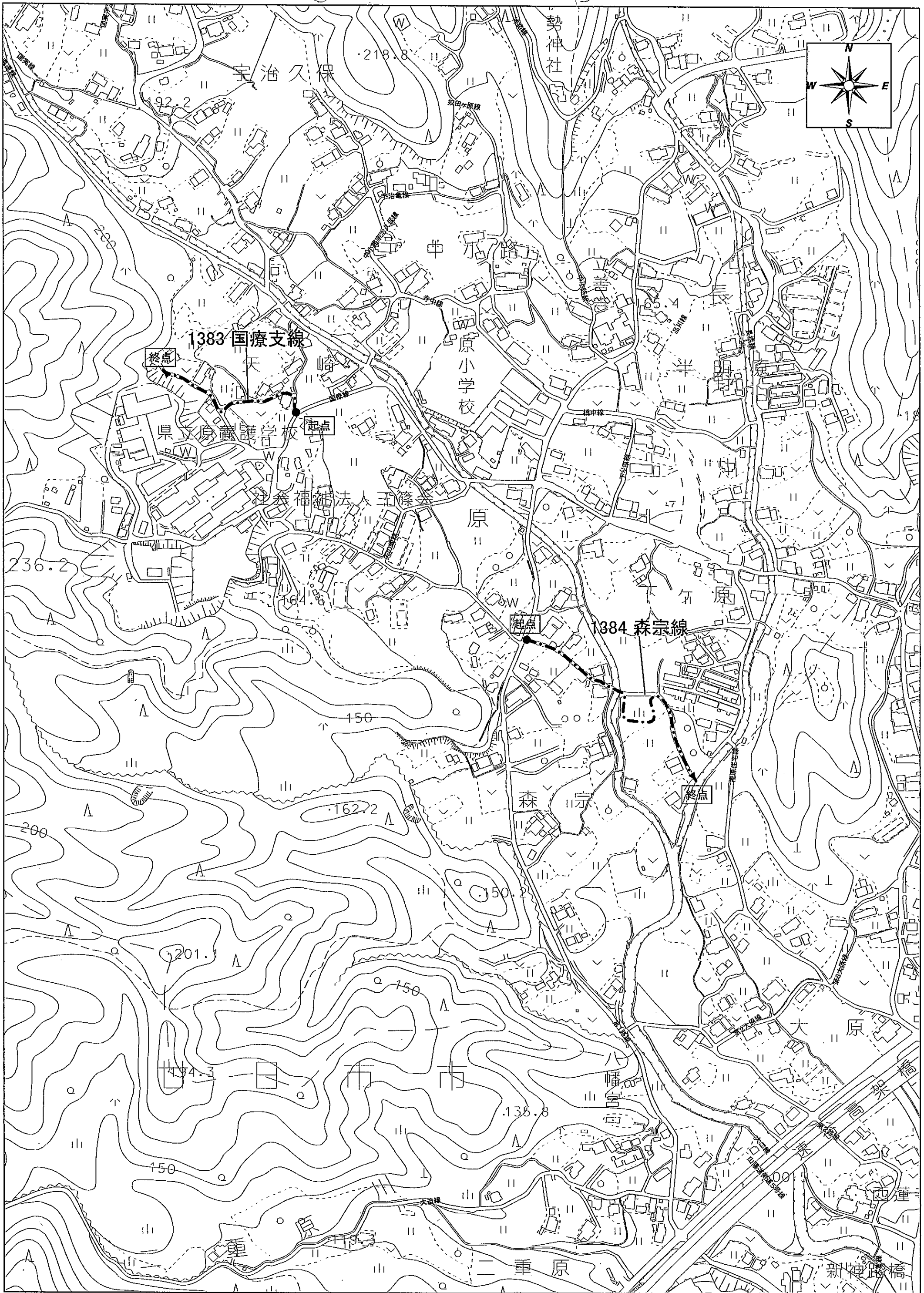
凡 例

認定路線図

認定路線図番号	線 種	認 定 の 理 由
1～24	————	開発行為により設置した道路を市道とするため
	地元住民などから寄附を受けた道路を市道とするため
	- . - . -	生活道の形態を呈している道路を市道とするため
25	————	市道の一部を廃止するとともに、同一道路上にある連続する路線を統合するため
26	————	道路網を形成する階段を市道とするため
27・28	————	事業計画のある道路の整備により既存道路の起点又は終点の変更が必要となったため

廃止路線図

廃止路線図番号	線 種	廃 止 の 理 由
1	一般県道廿日市停車場線の供用開始に伴い、路線が重複することとなるため
2～7	————	新たな市道路線の認定に伴い、路線が重複することとなるため
7	- . - . -	二級河川永慶寺川水系永慶寺川地震・高潮対策事業に伴い、廃道とするため



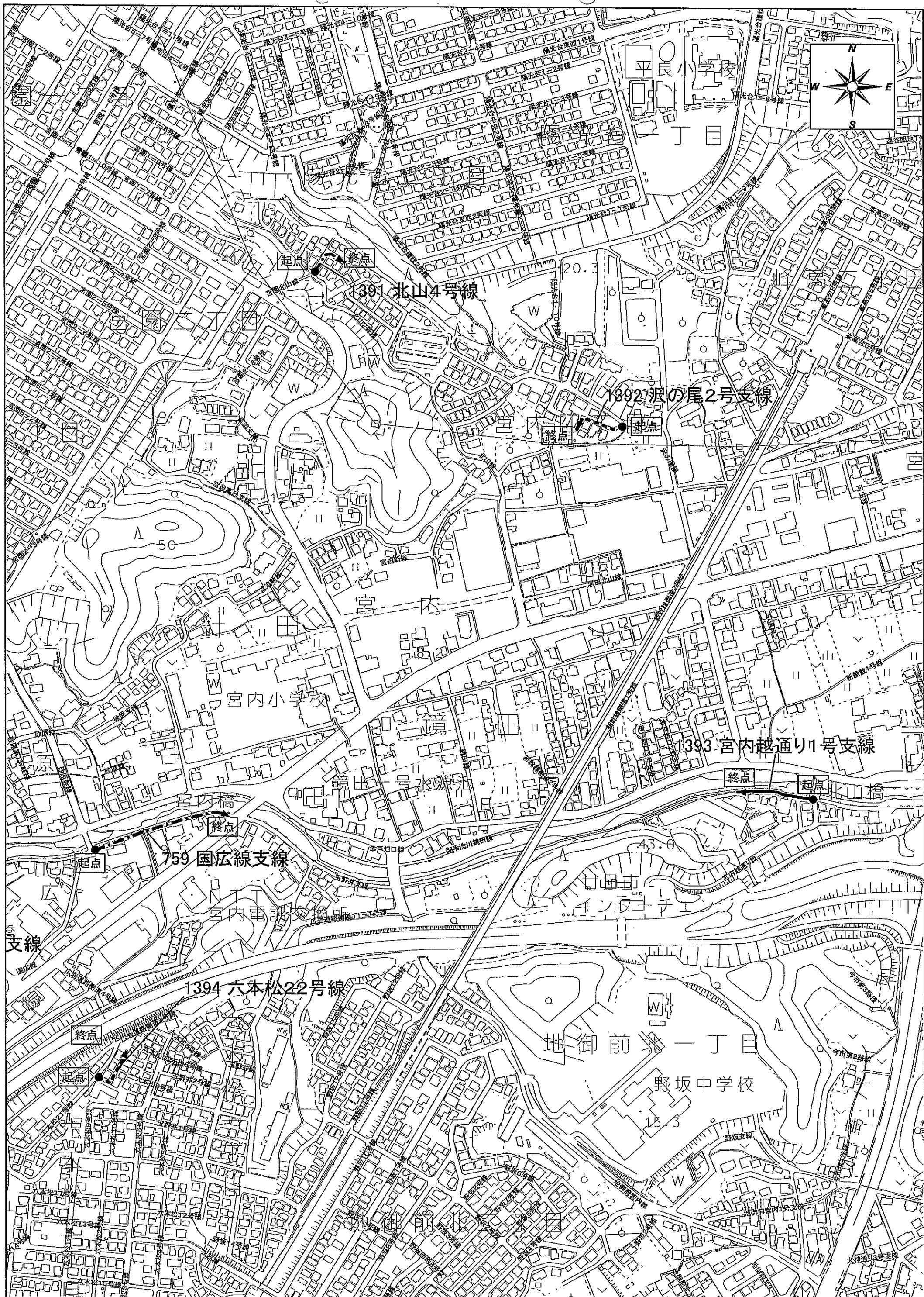
認定路線図 1



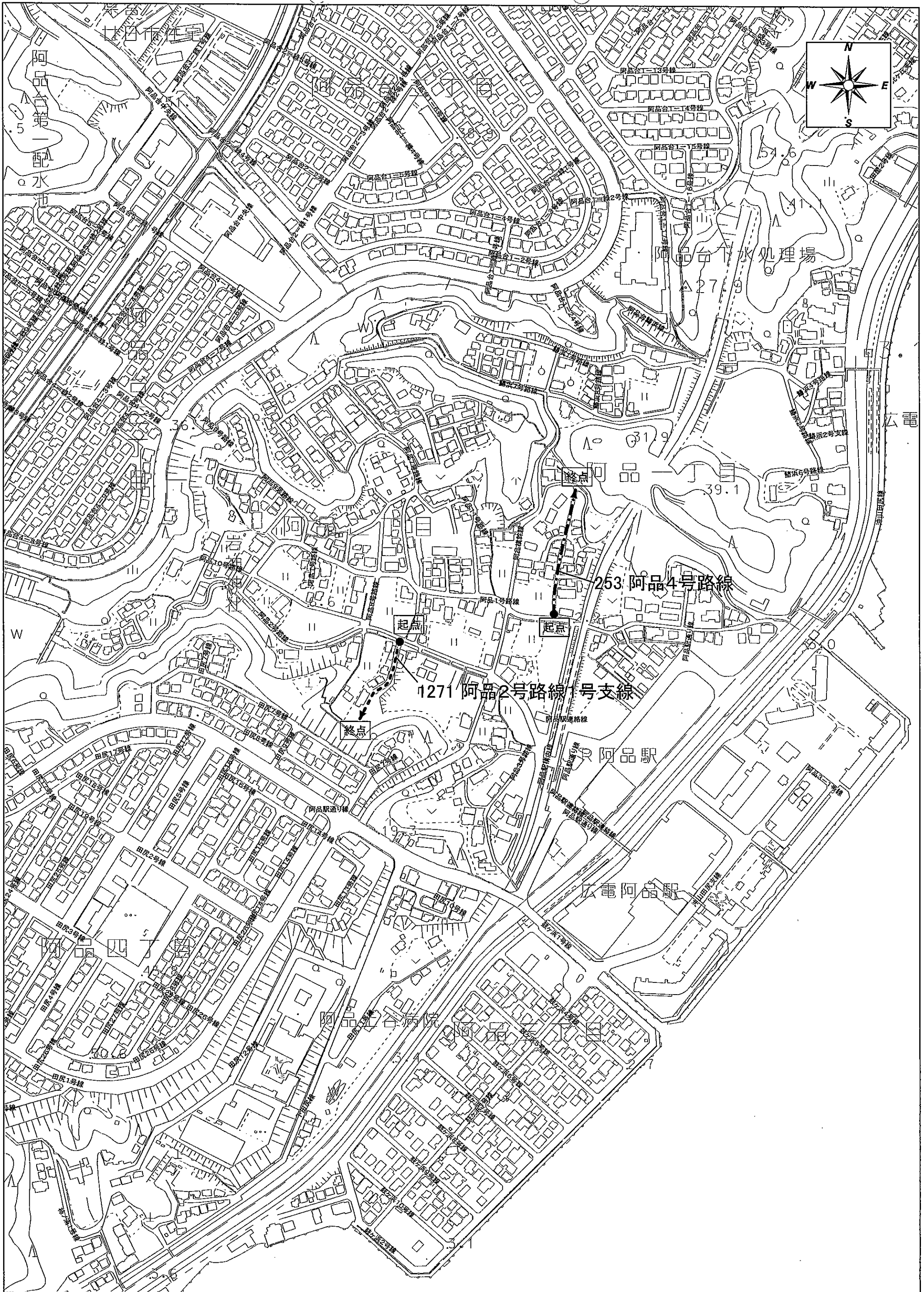


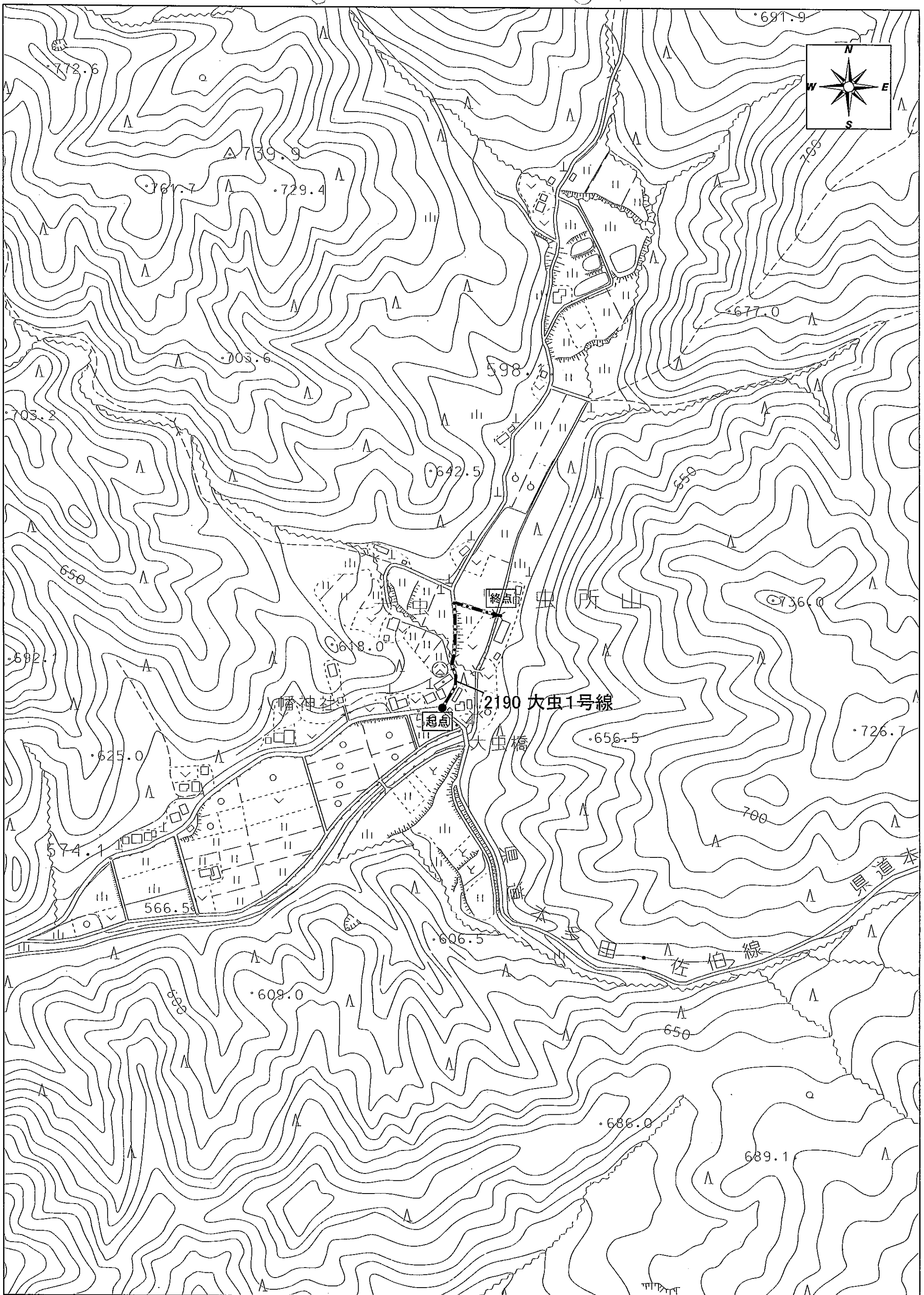


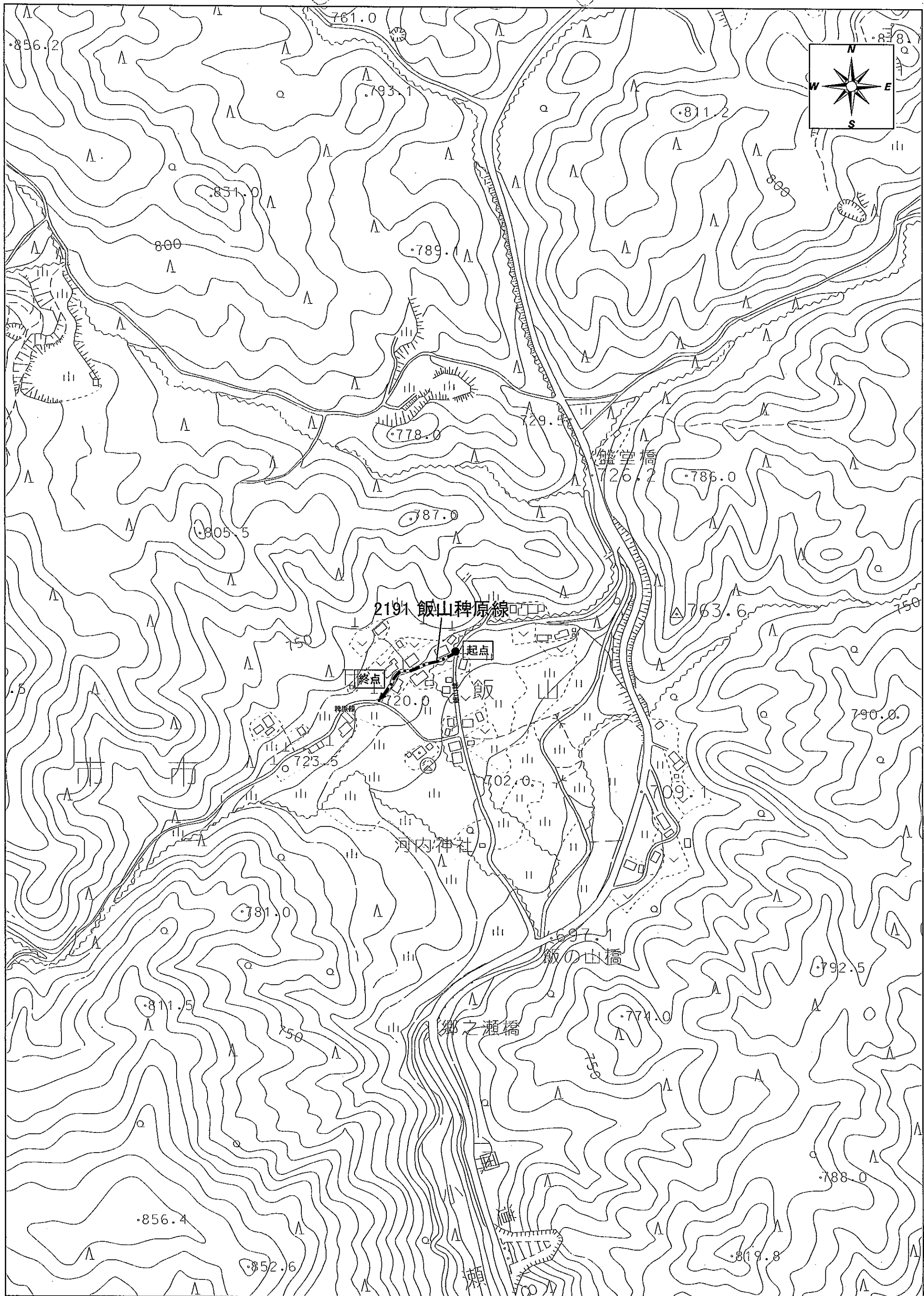
認定路線図 4

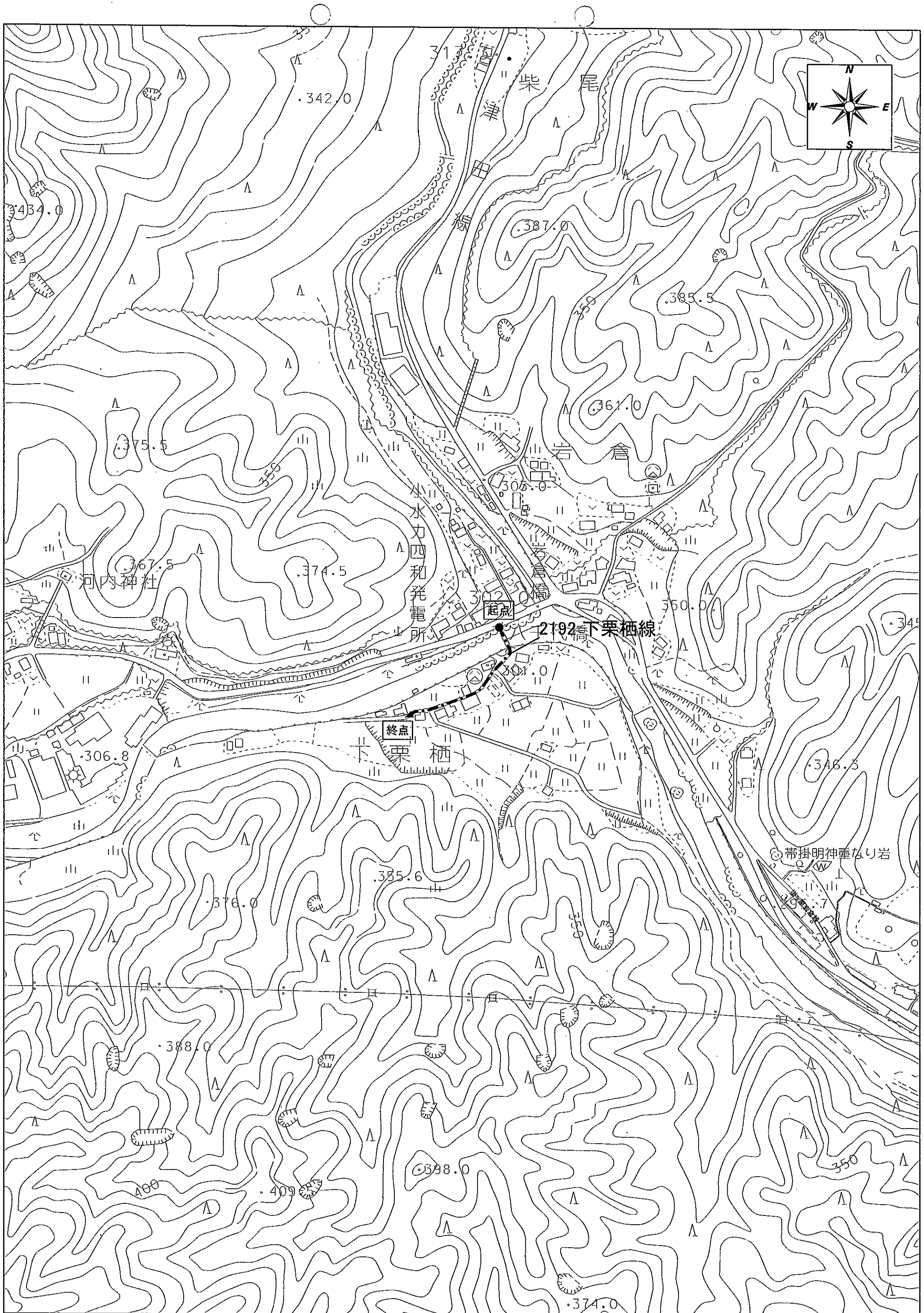









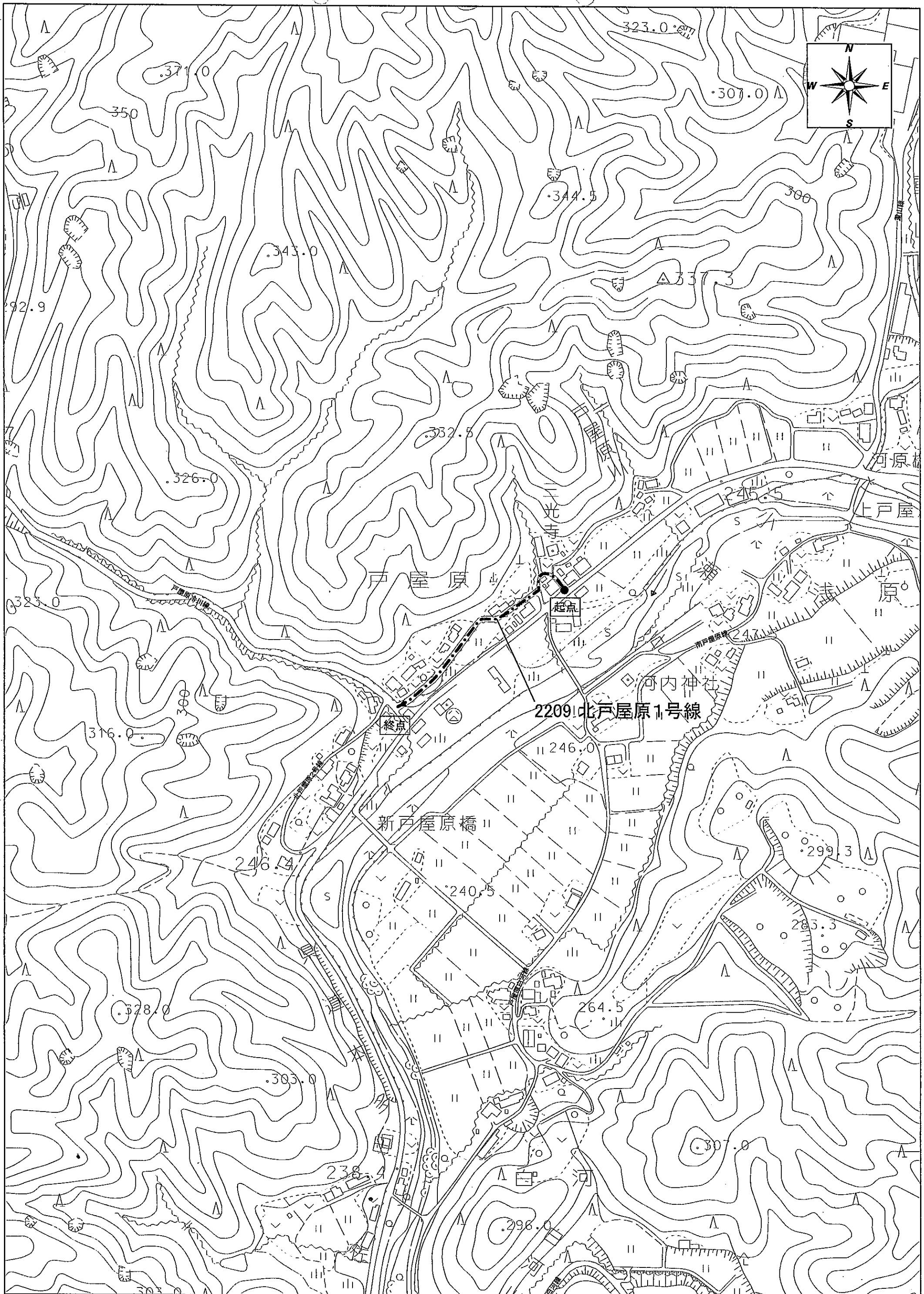


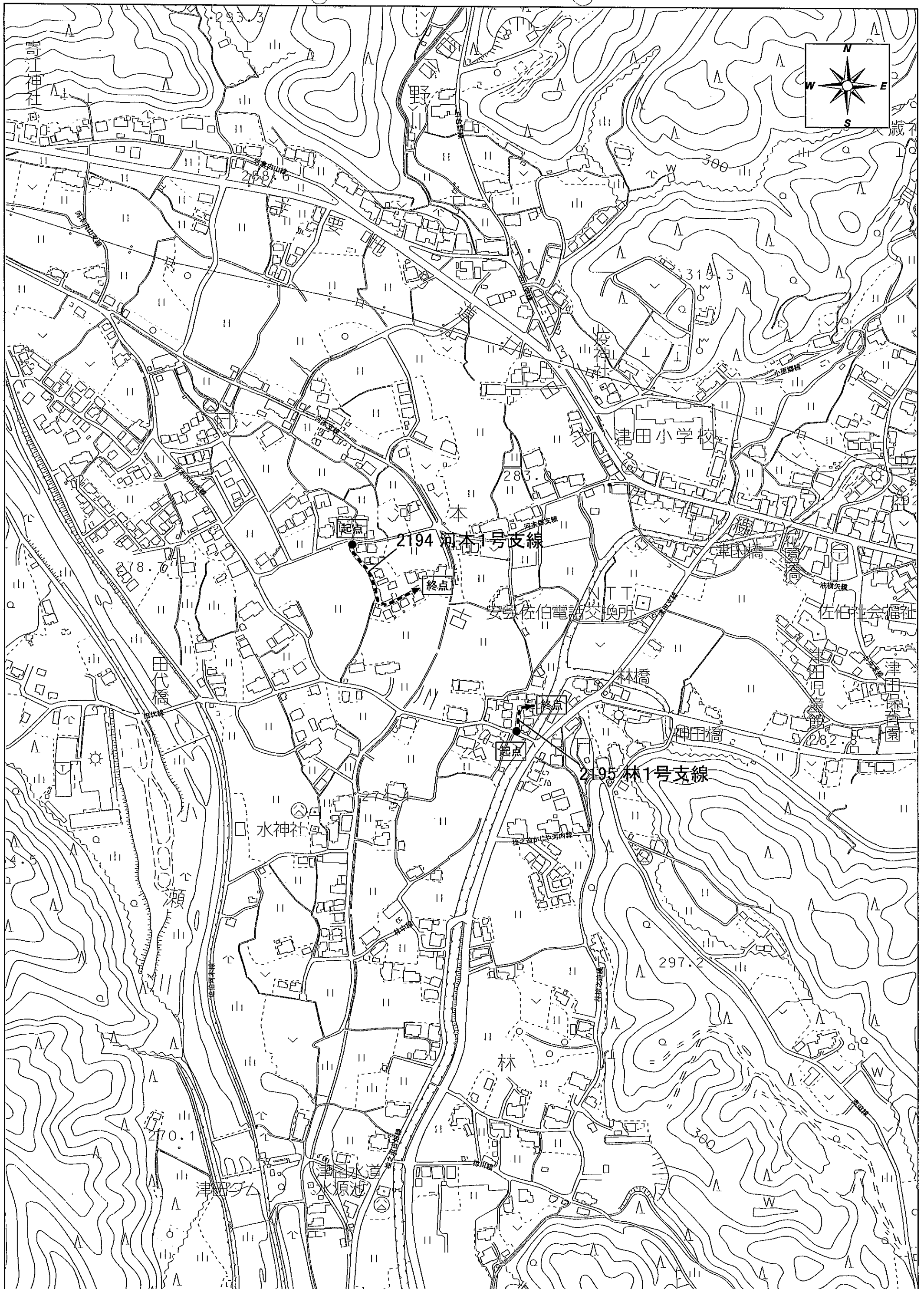


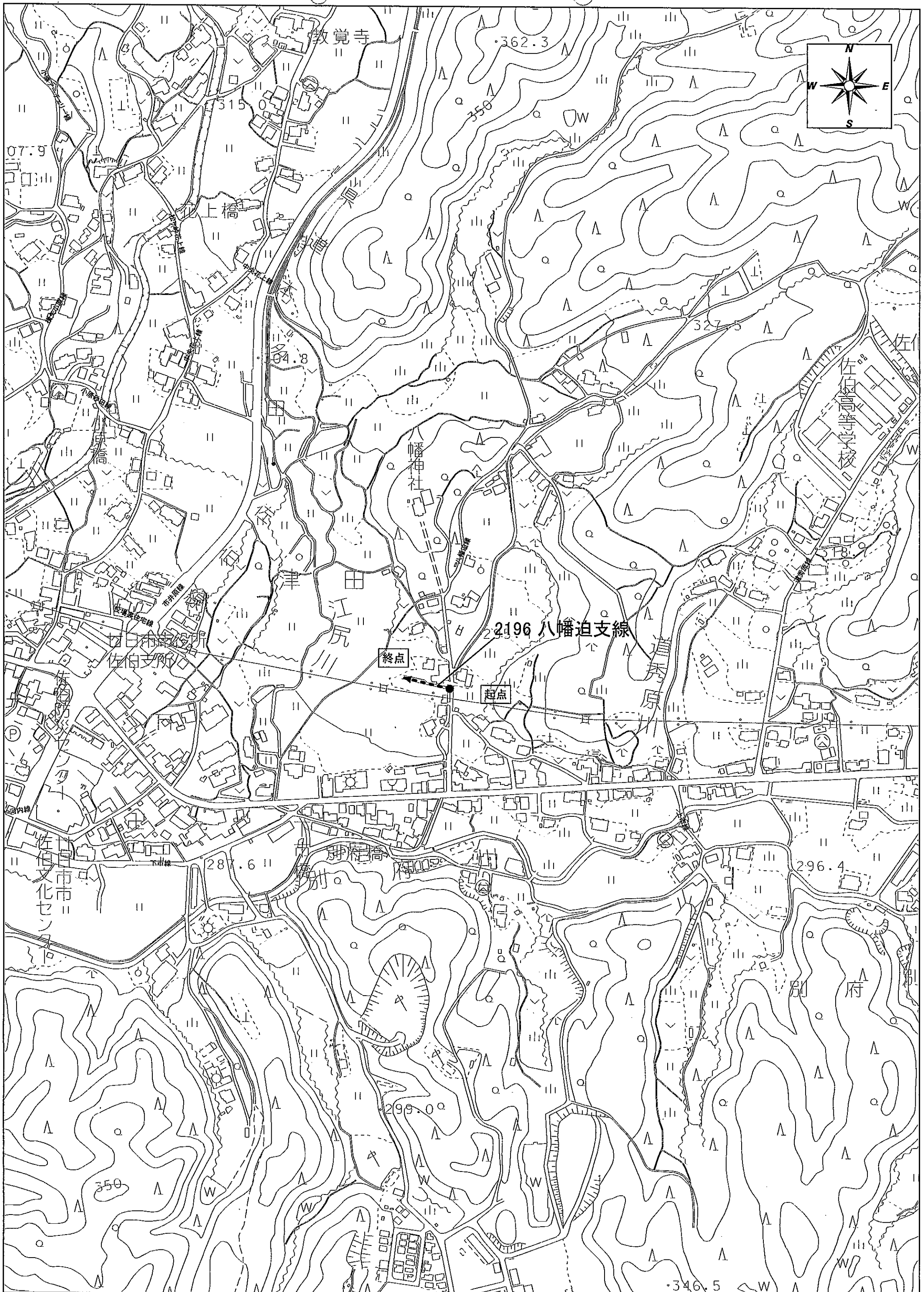
認定路線図 10



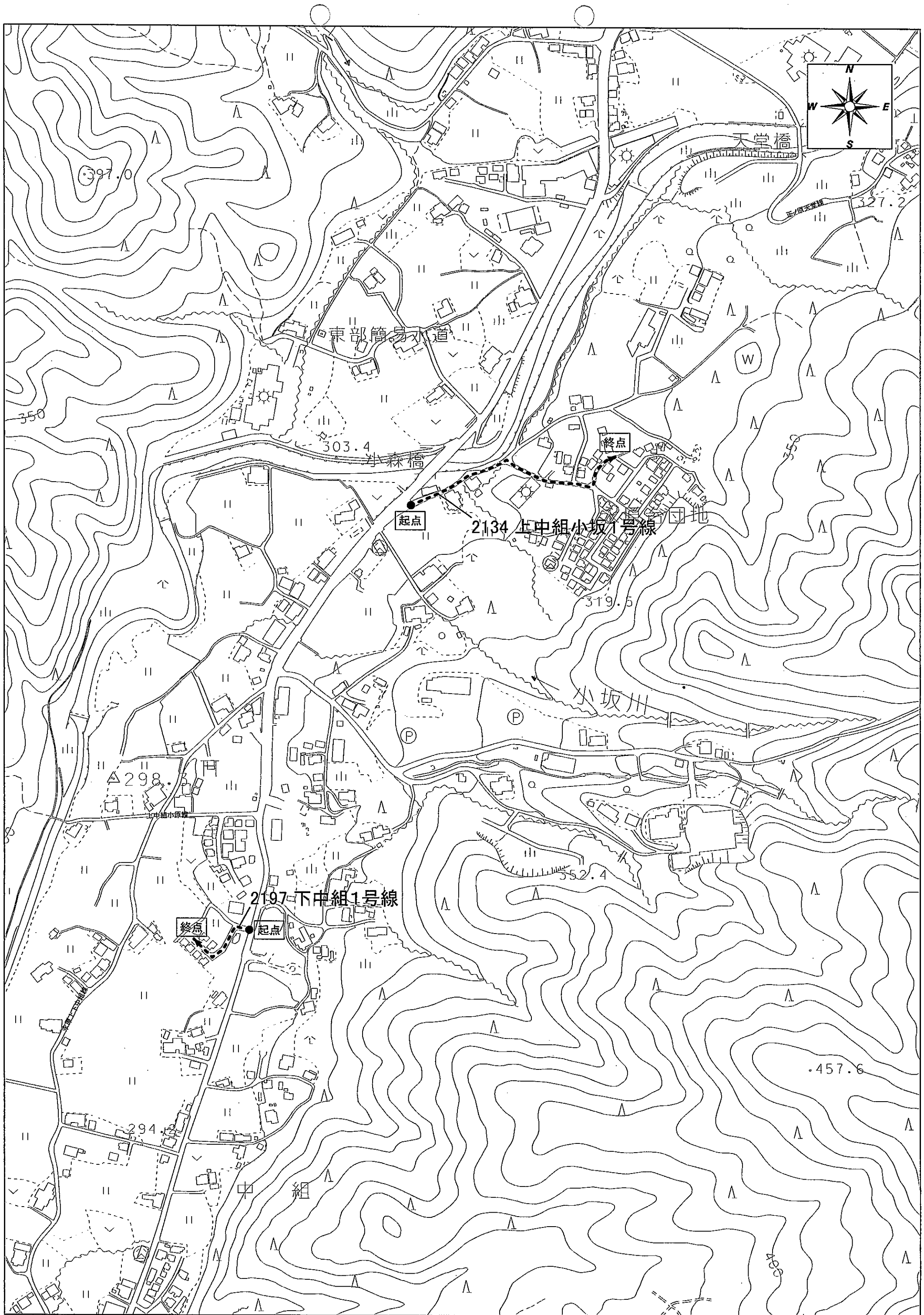
認定路線図 11

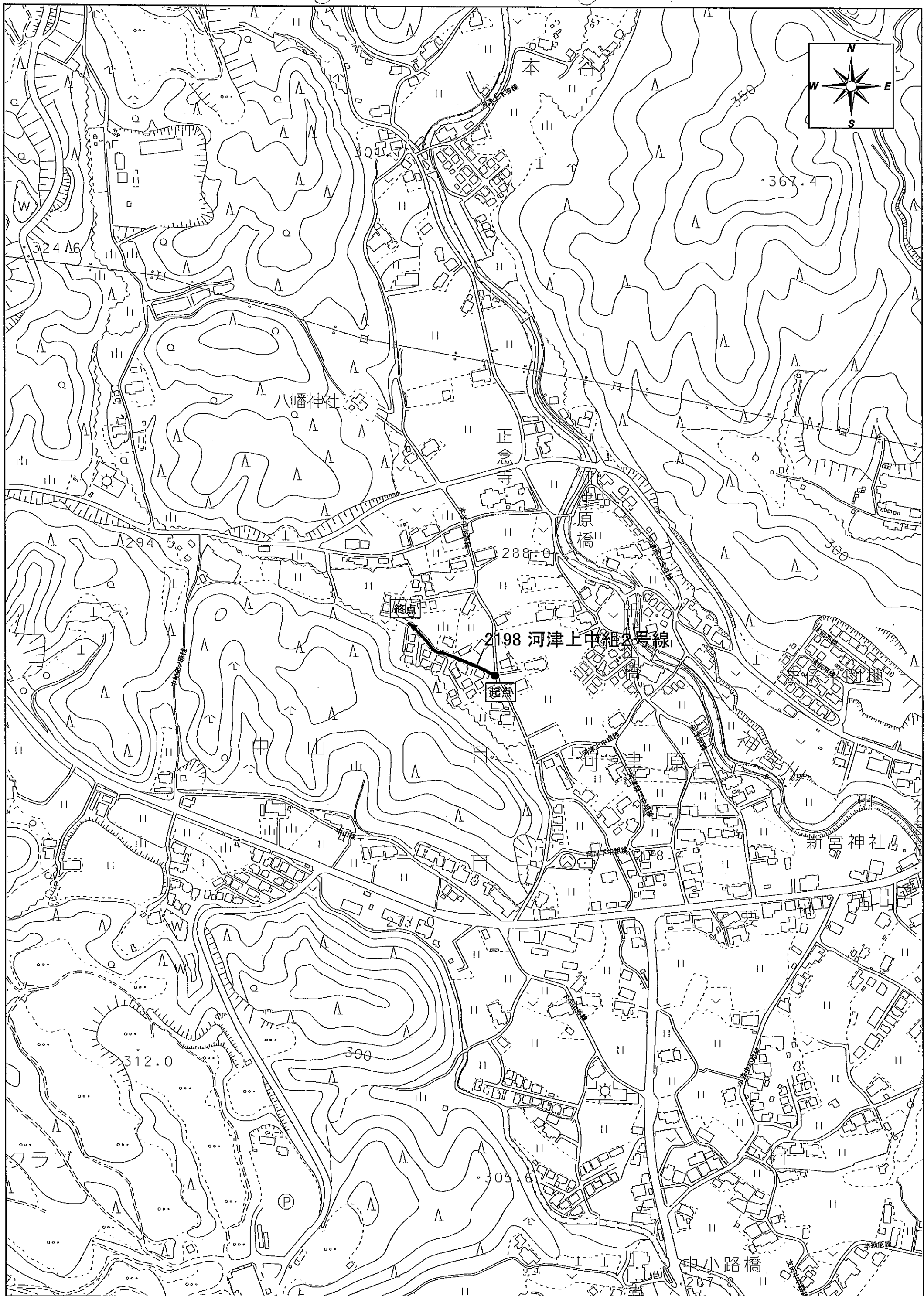


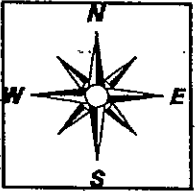
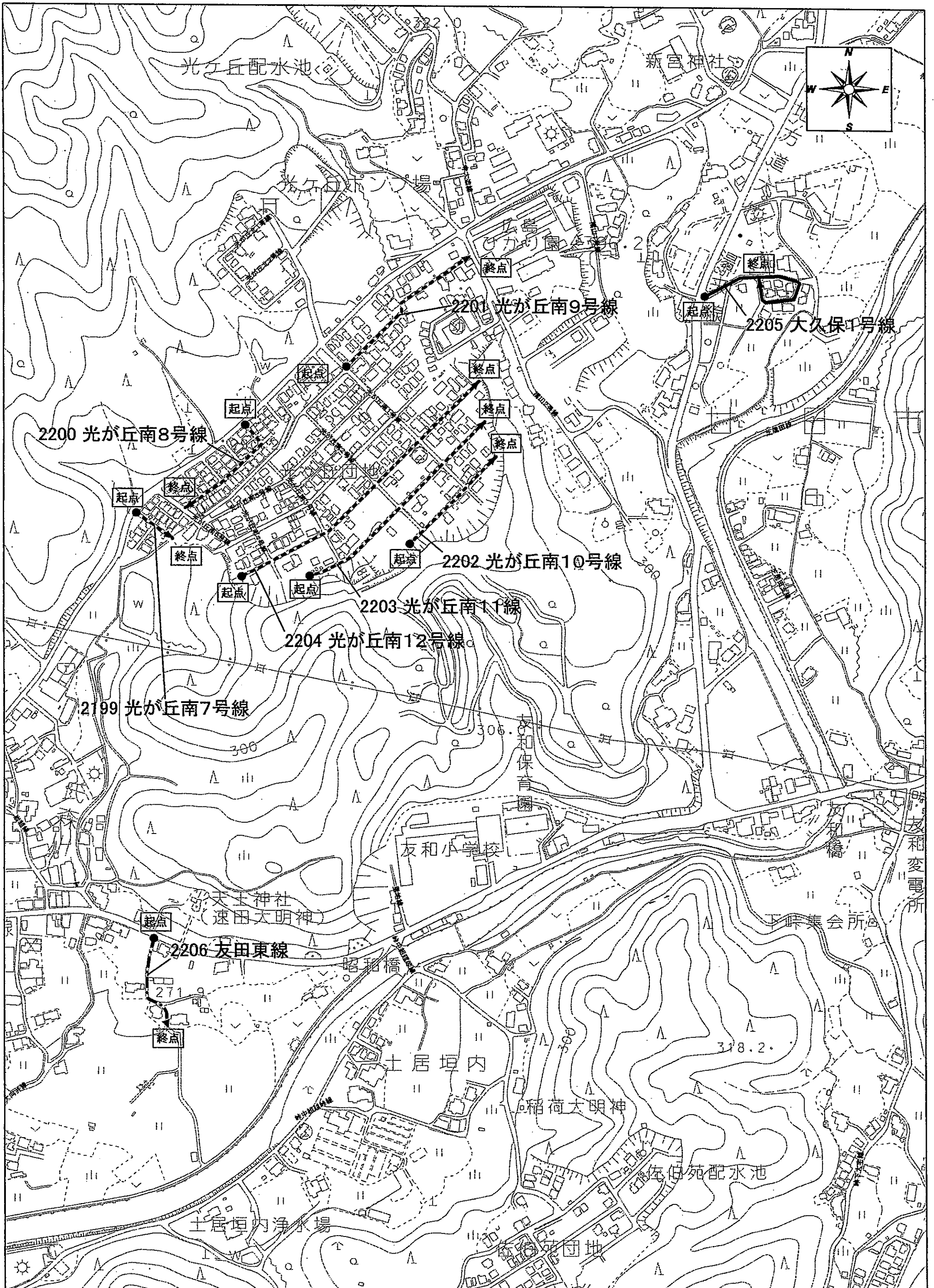




認定路線図 14







2200 光ヶ丘南8号線

2201 光ヶ丘南9号線

2205 大久保1号線

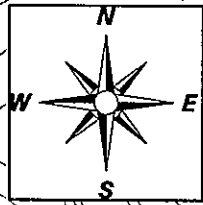
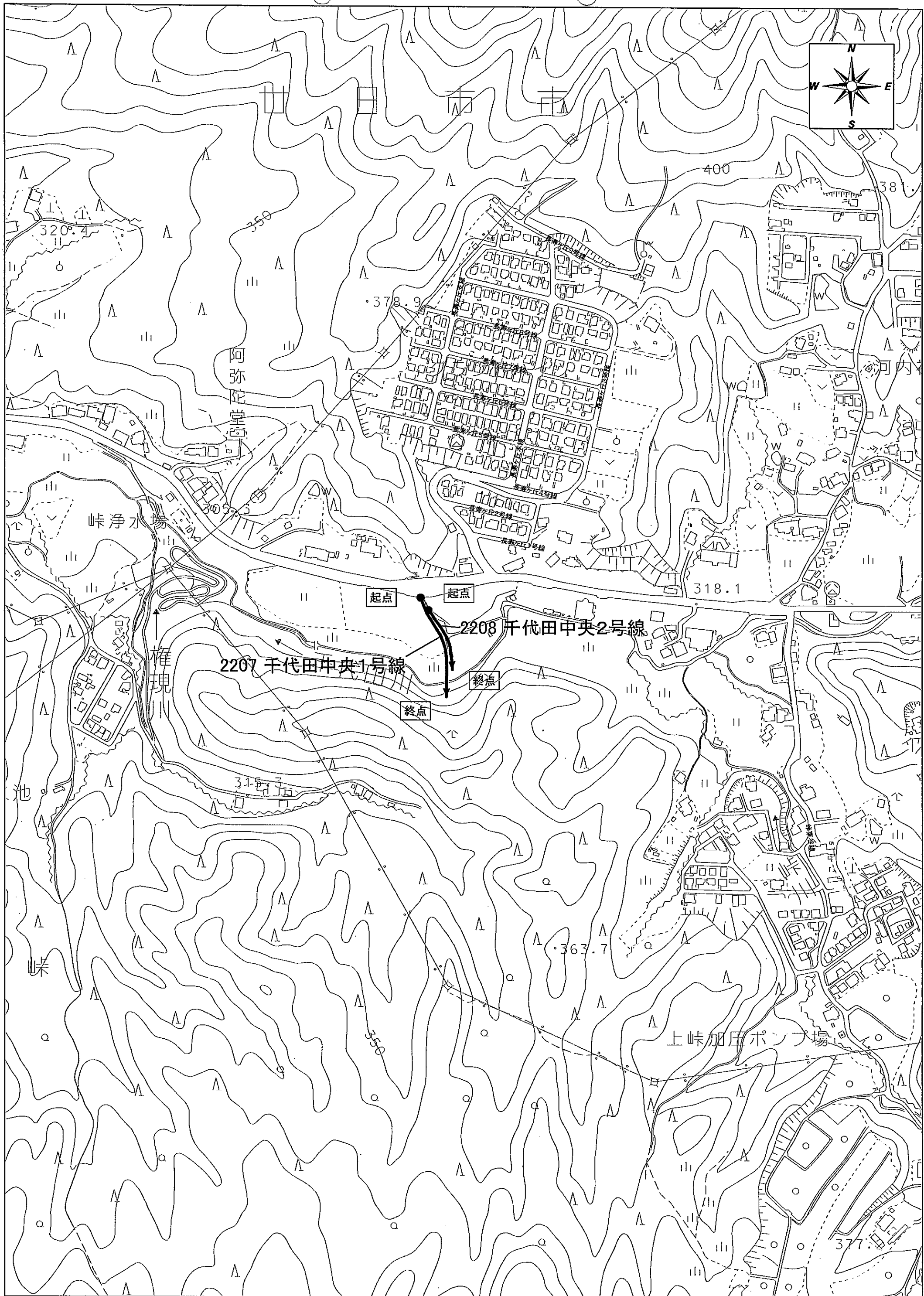
2202 光ヶ丘南10号線

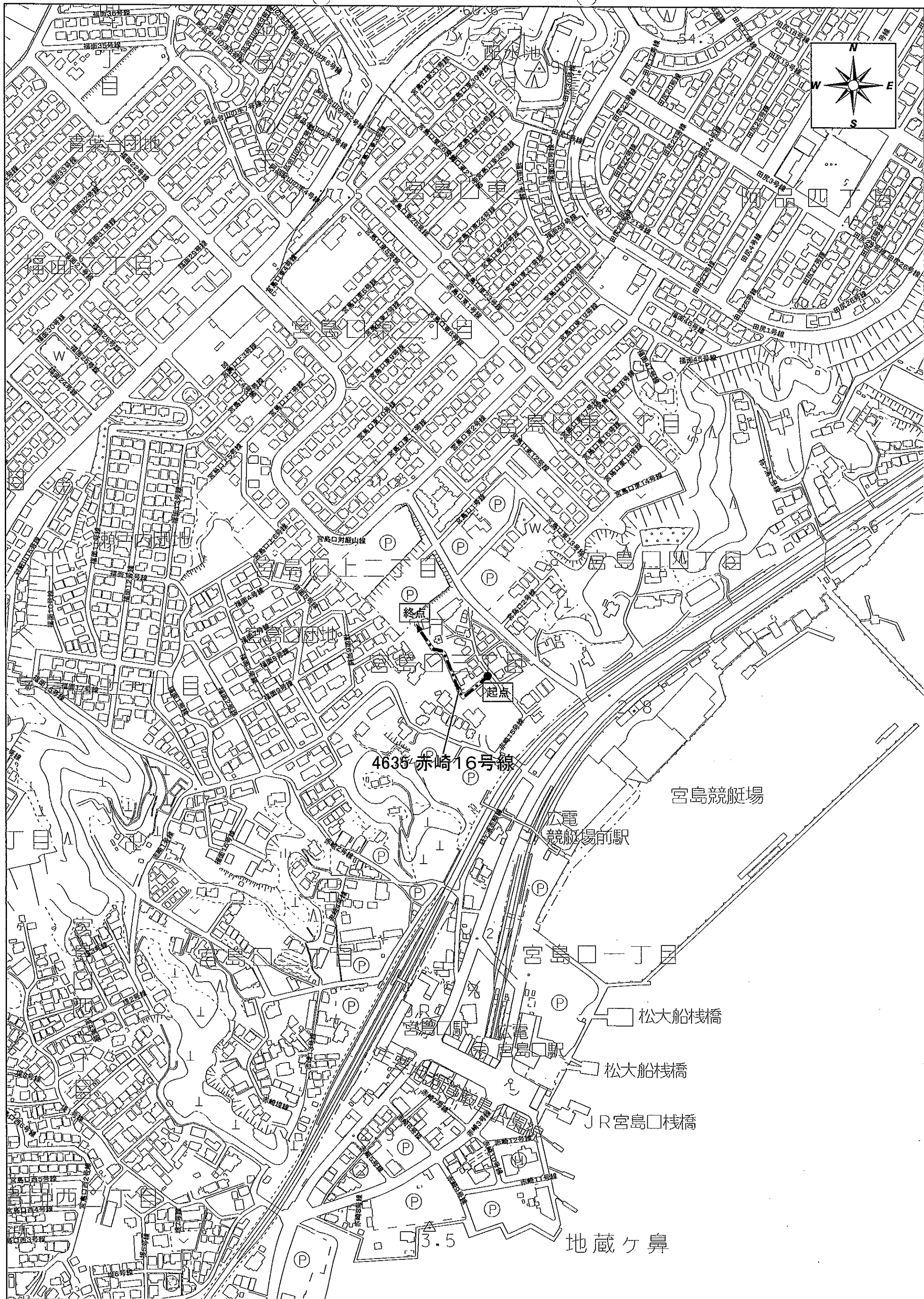
2203 光ヶ丘南11号線

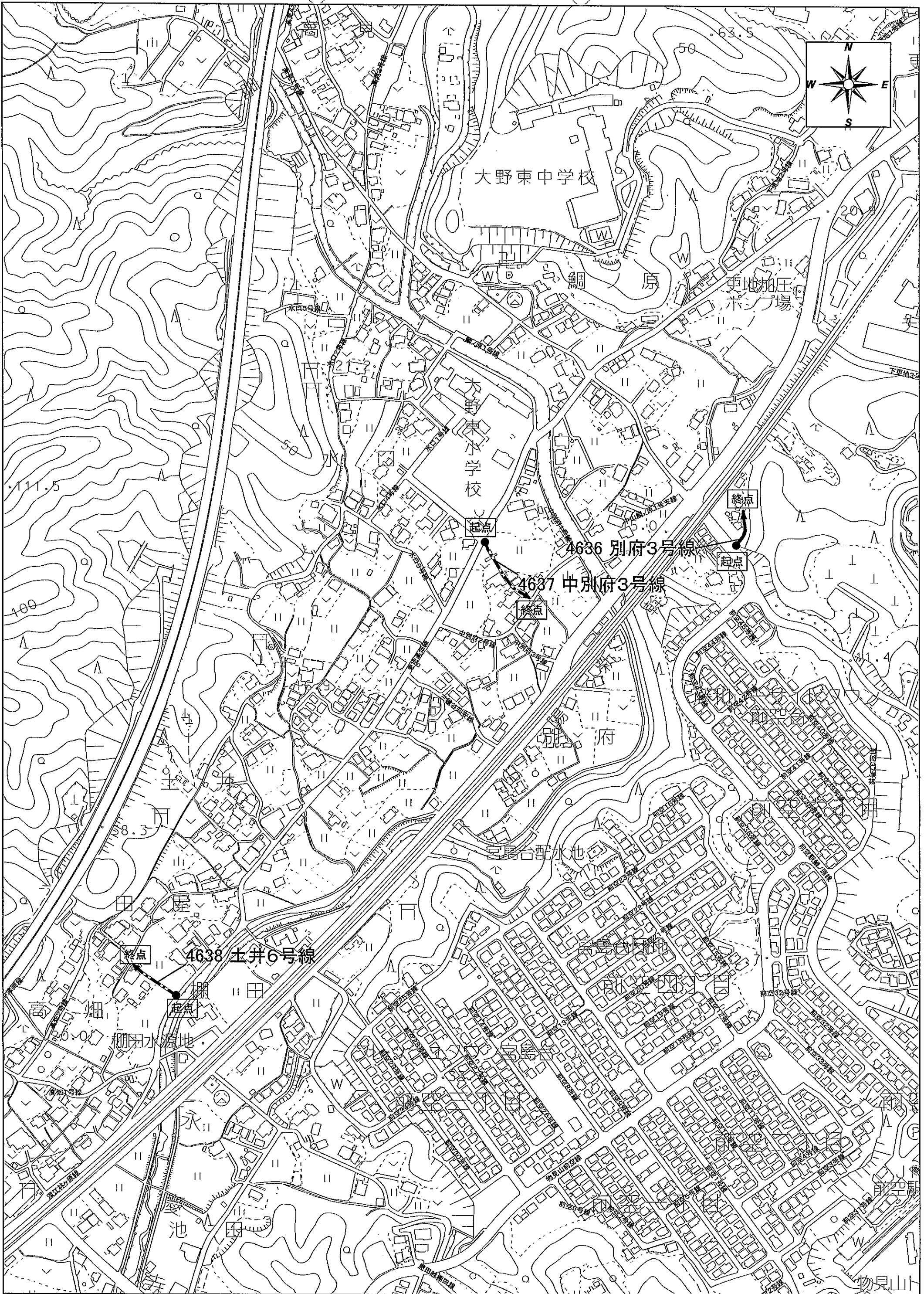
2204 光ヶ丘南12号線

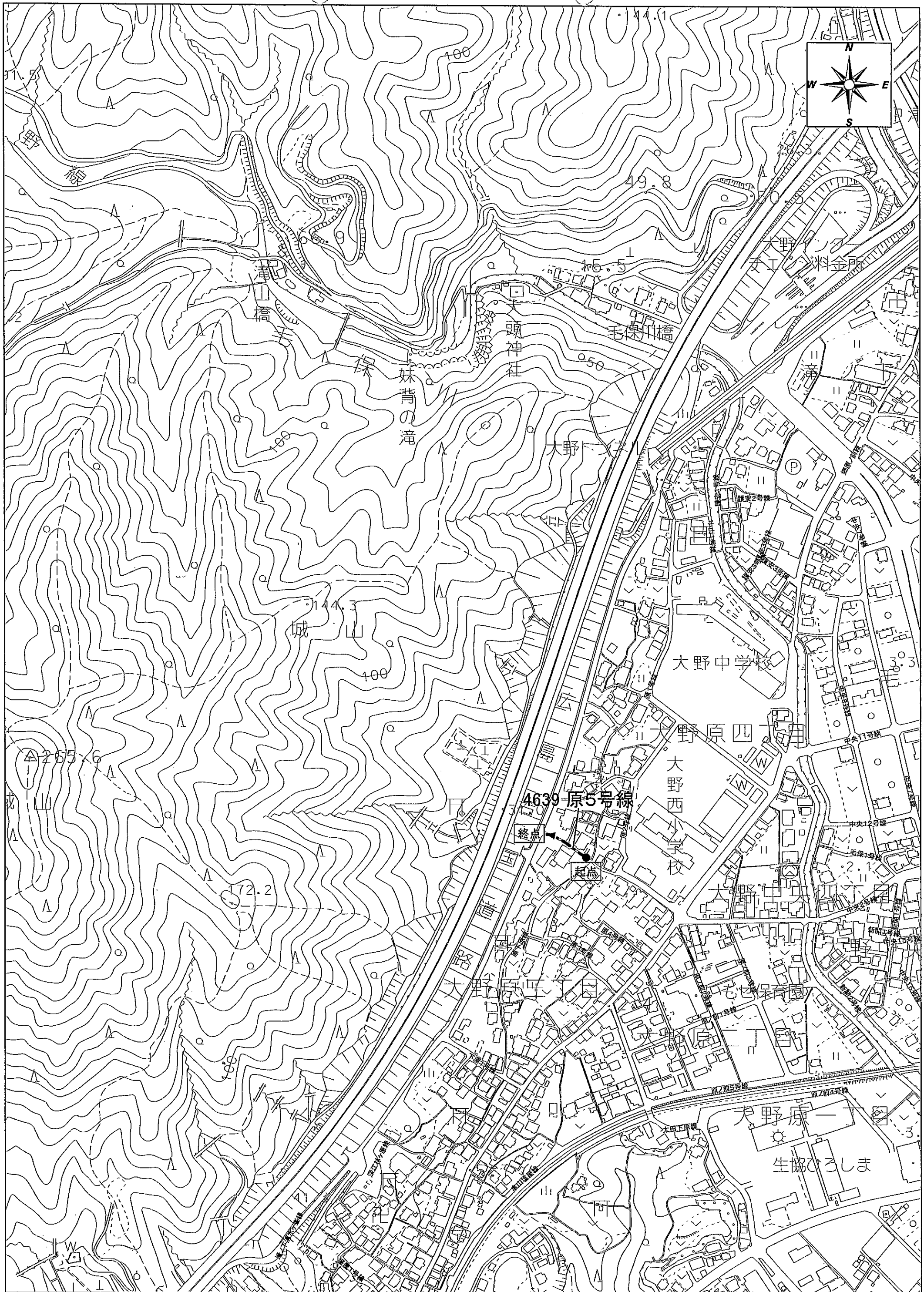
2199 光ヶ丘南7号線

2206 友田東線

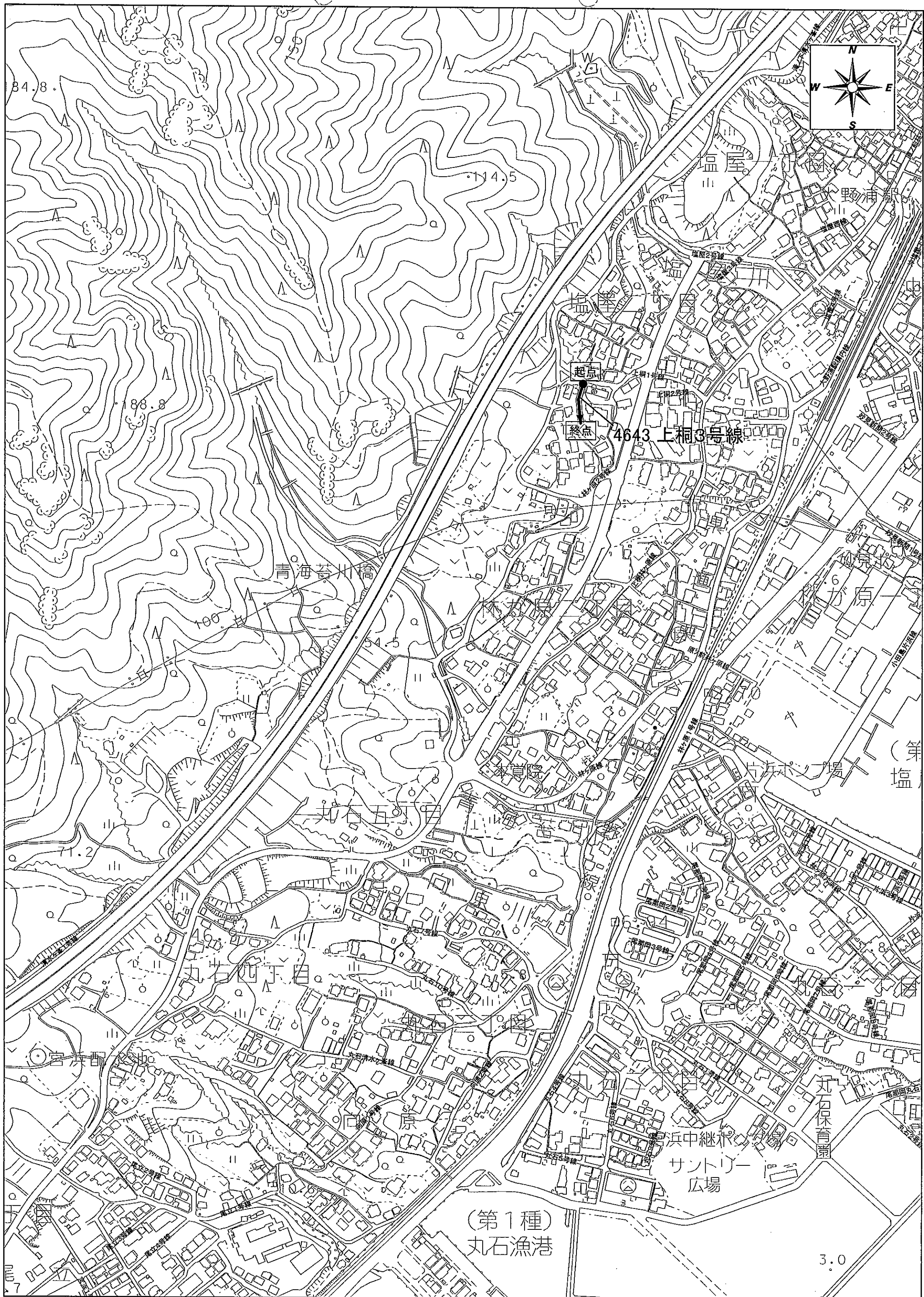


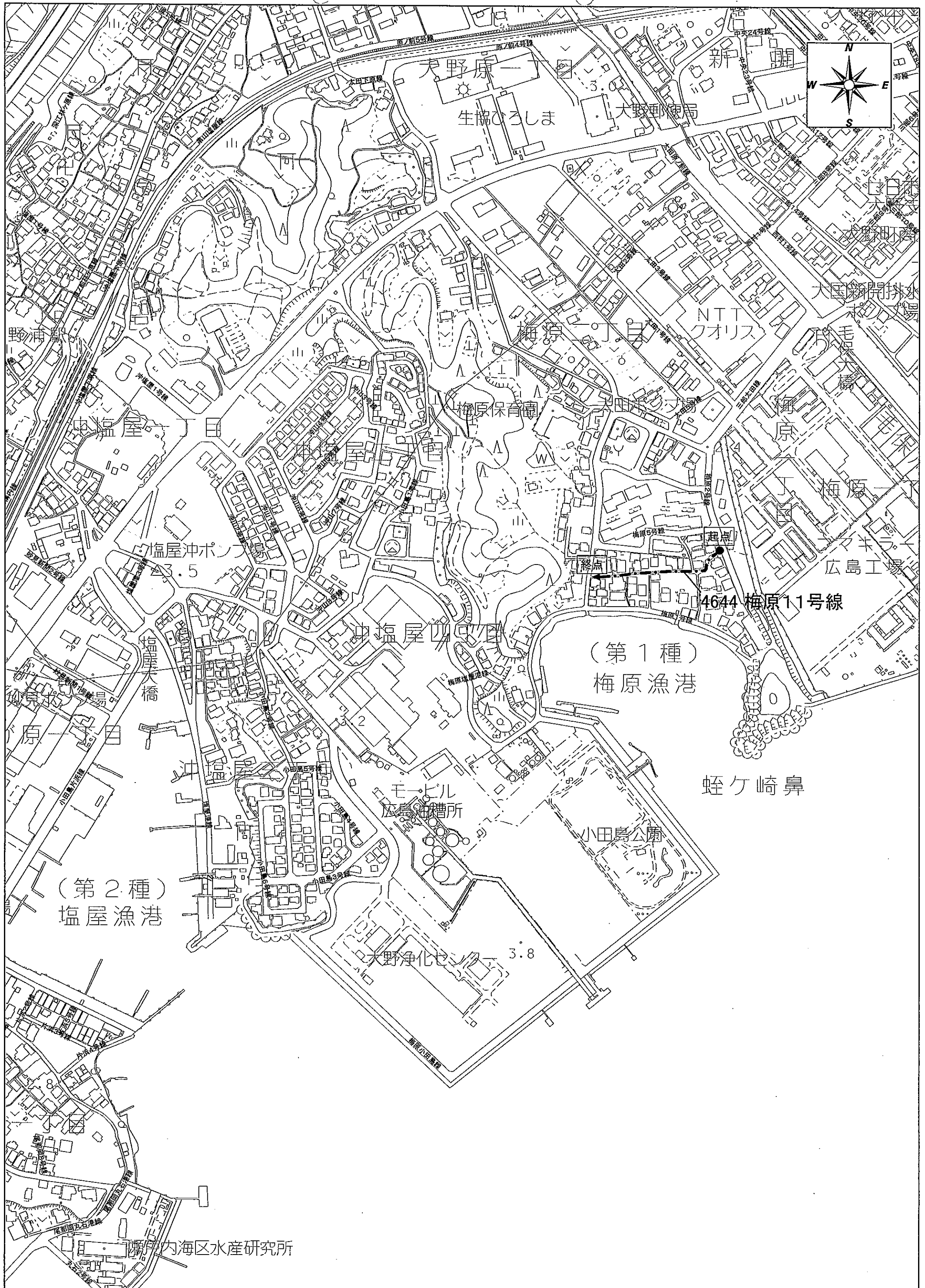


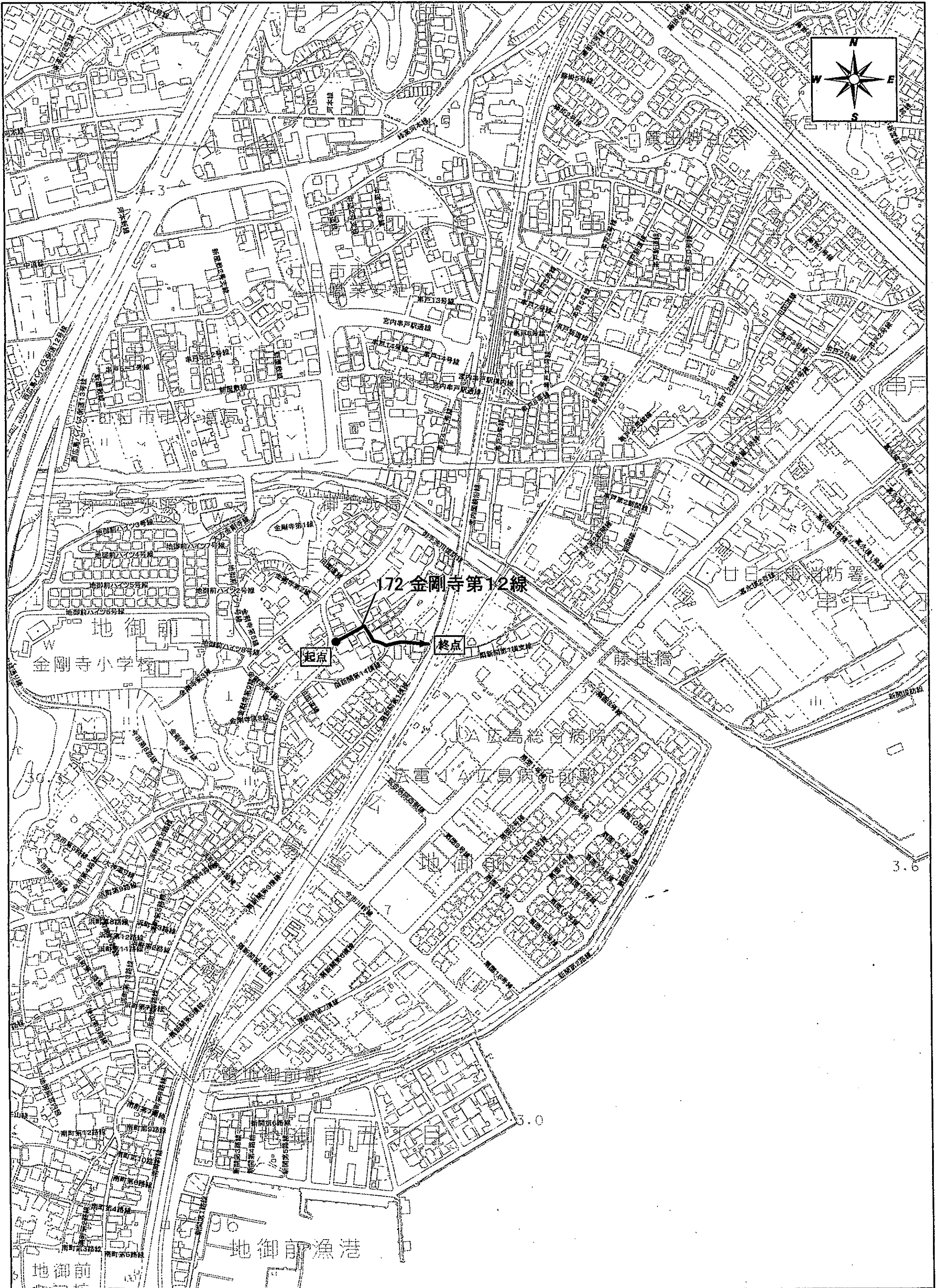
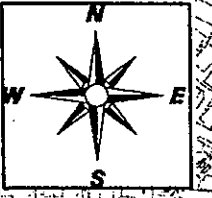


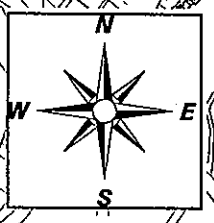
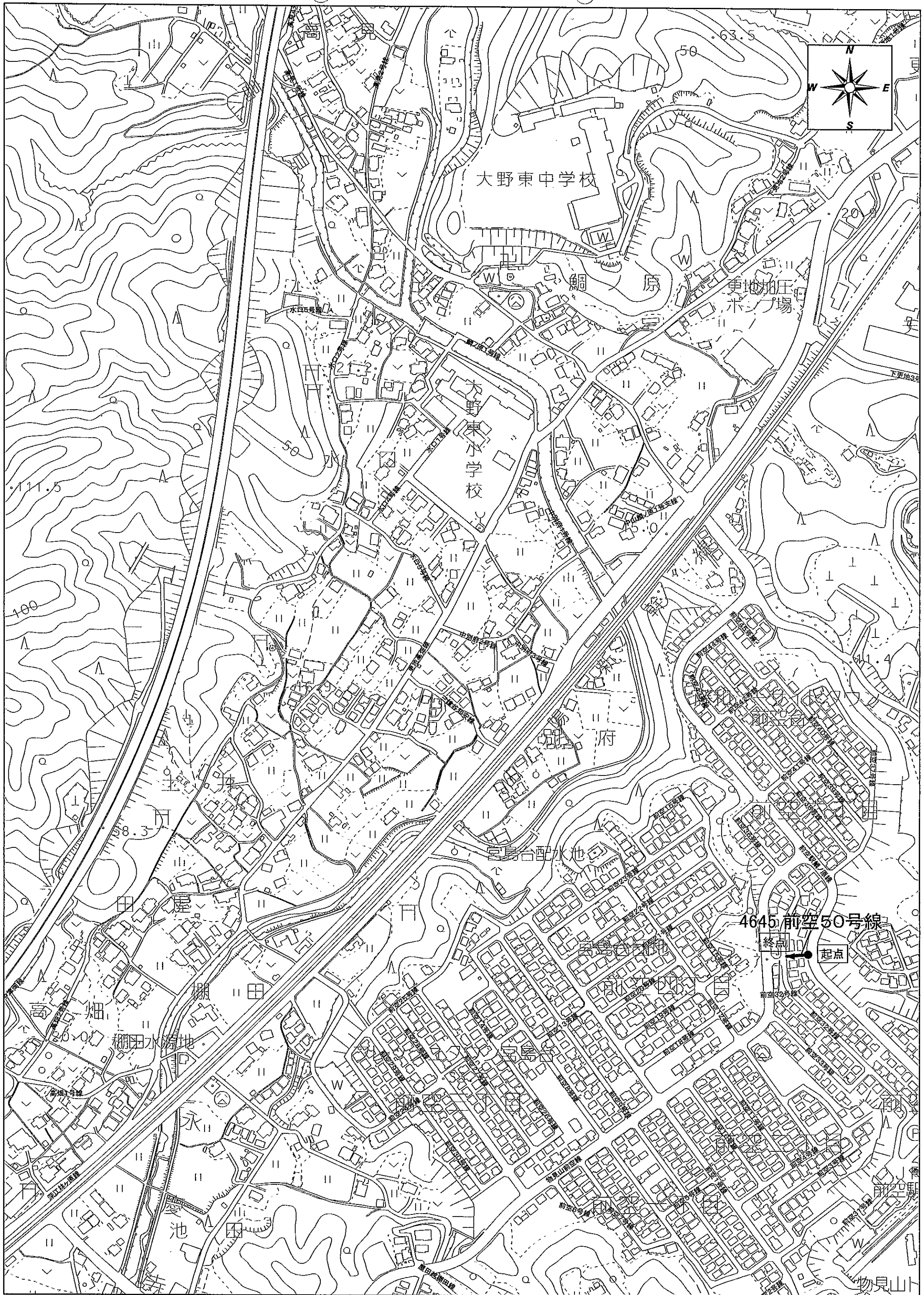










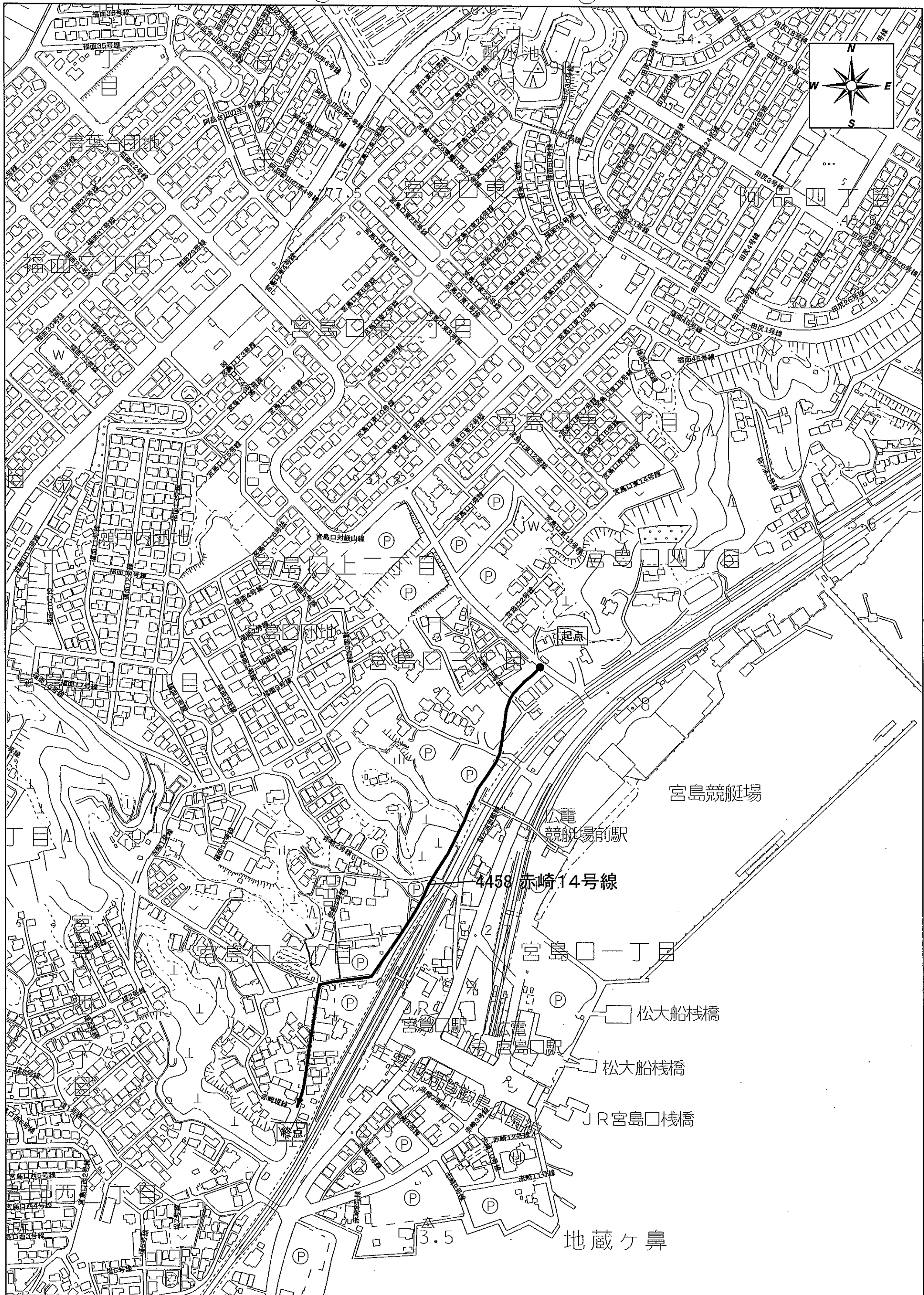


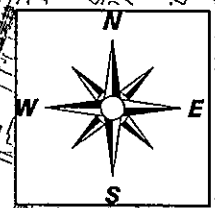
大野東中学校

大野東小学校

4645 前空50号線

終点 起点

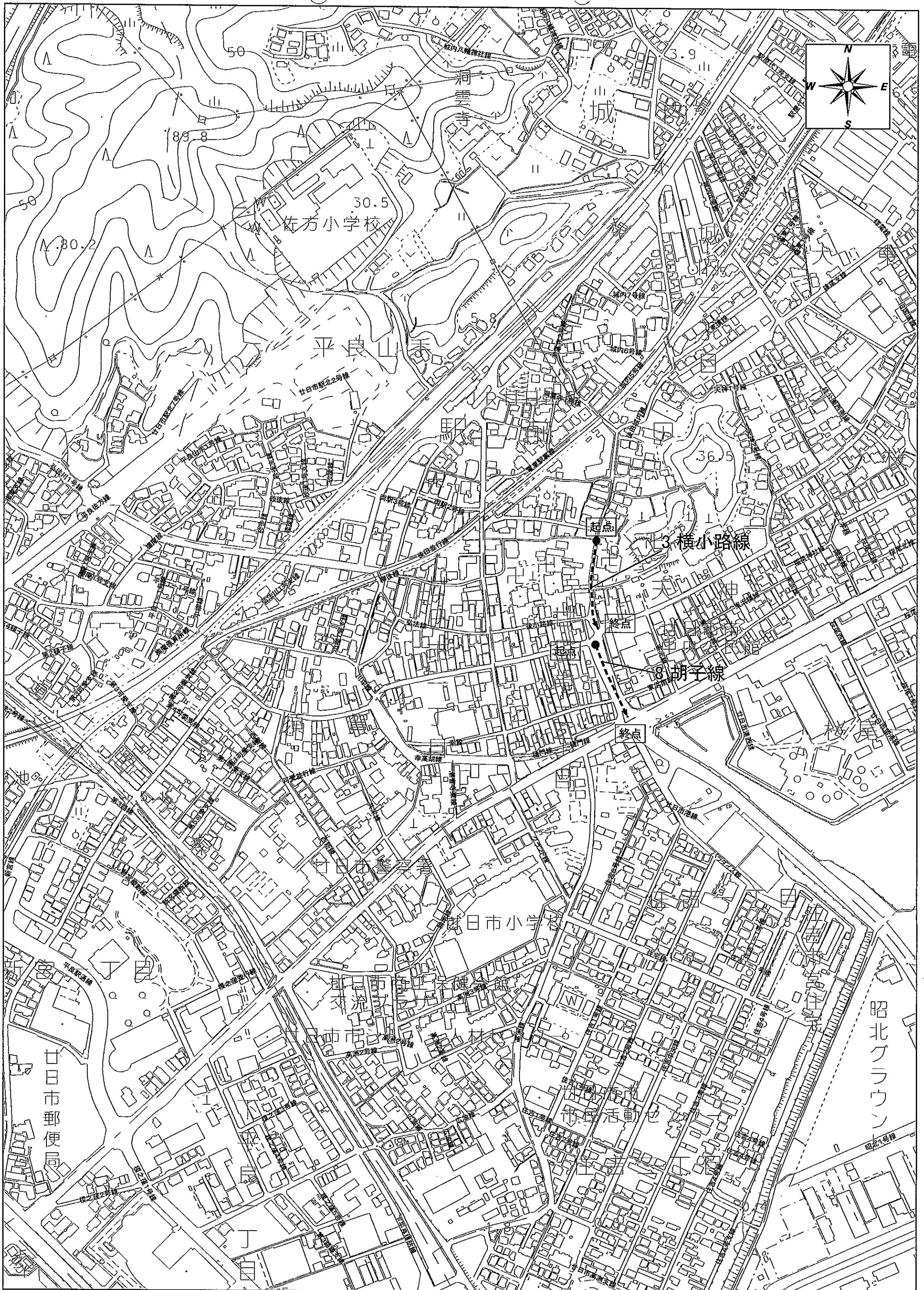




4016 物見山縄田線

4472 中央1号線

4523 中央25号線



廃止路線図 1



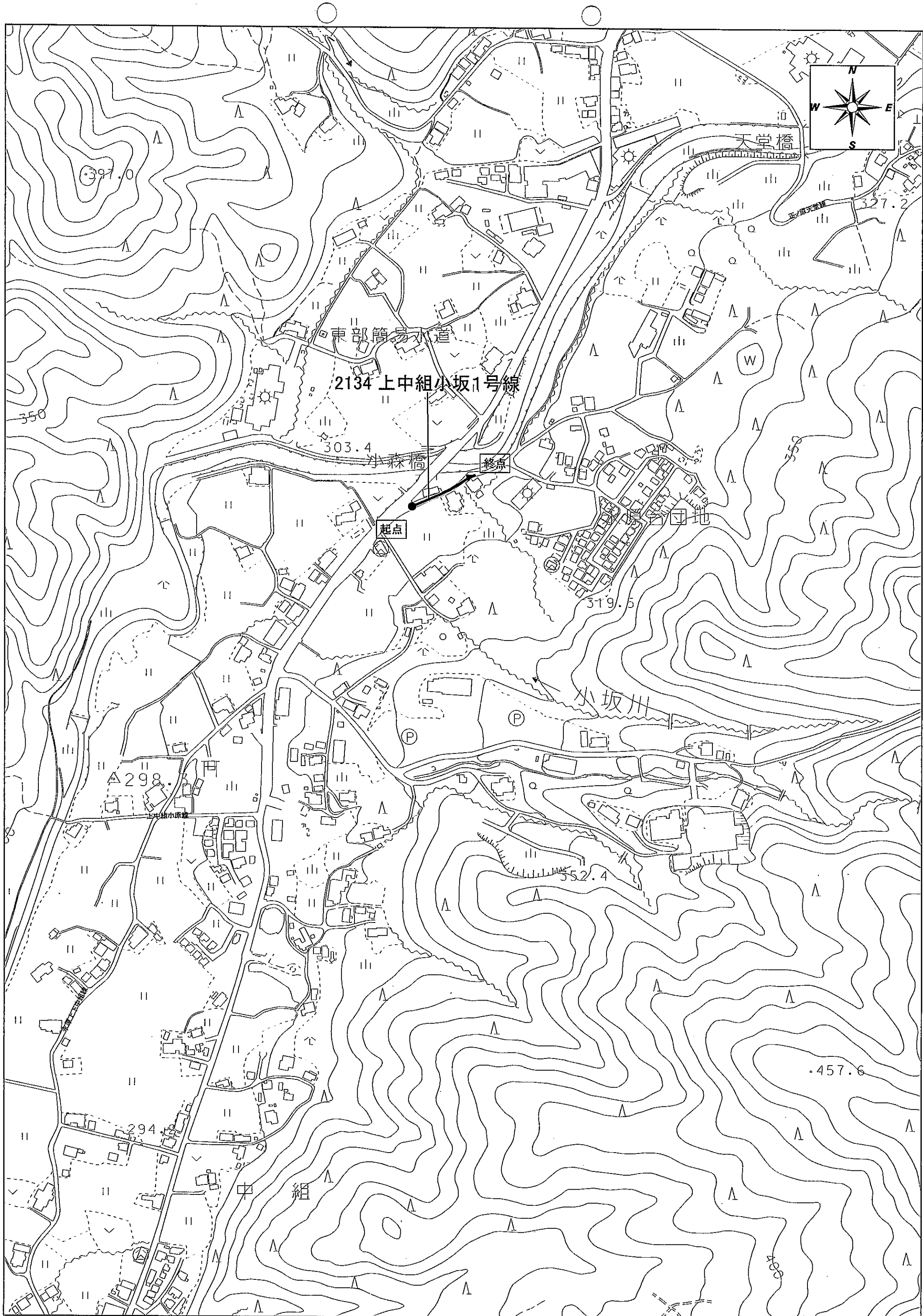
廃止路線図 2



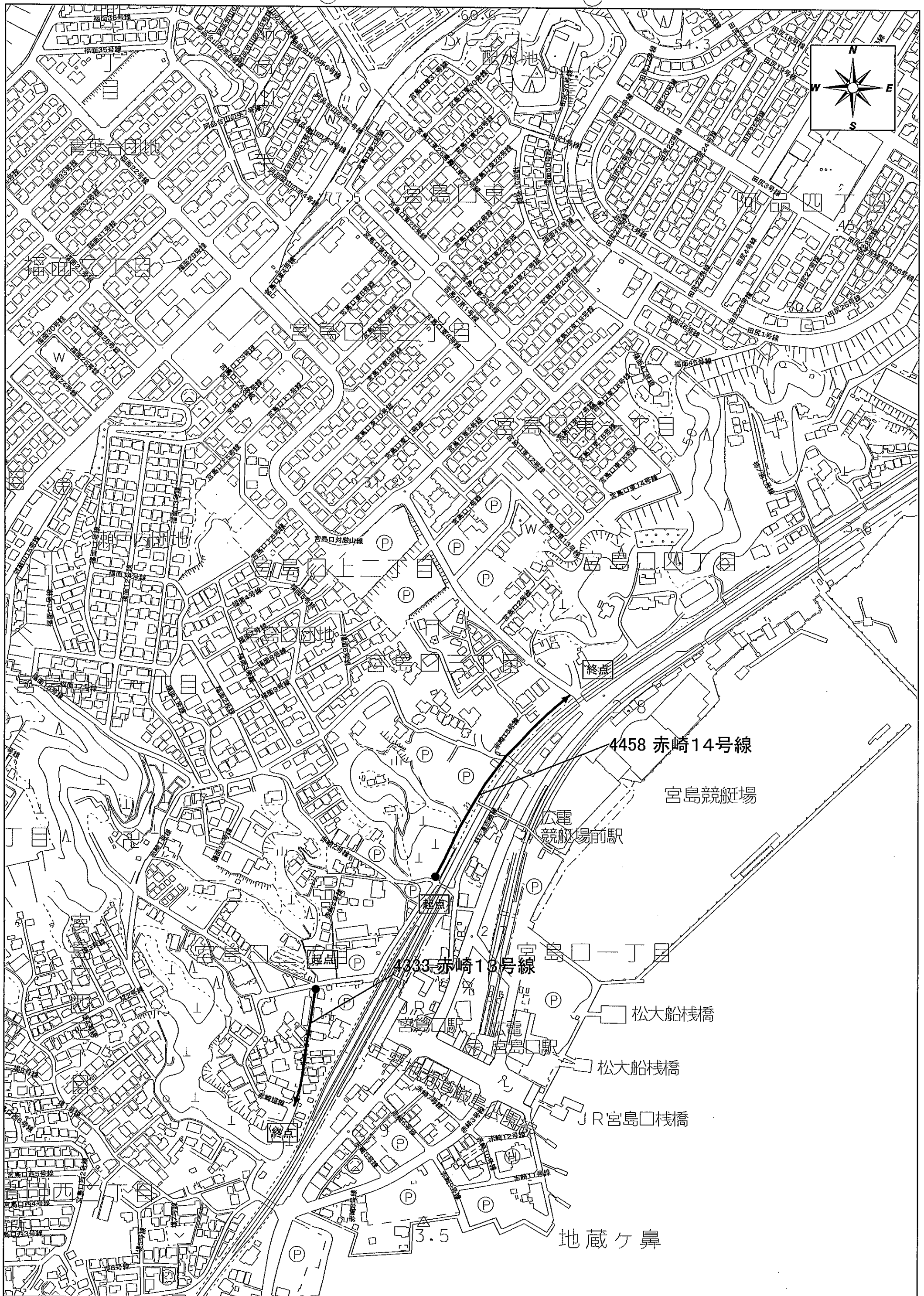
廃止路線図 3

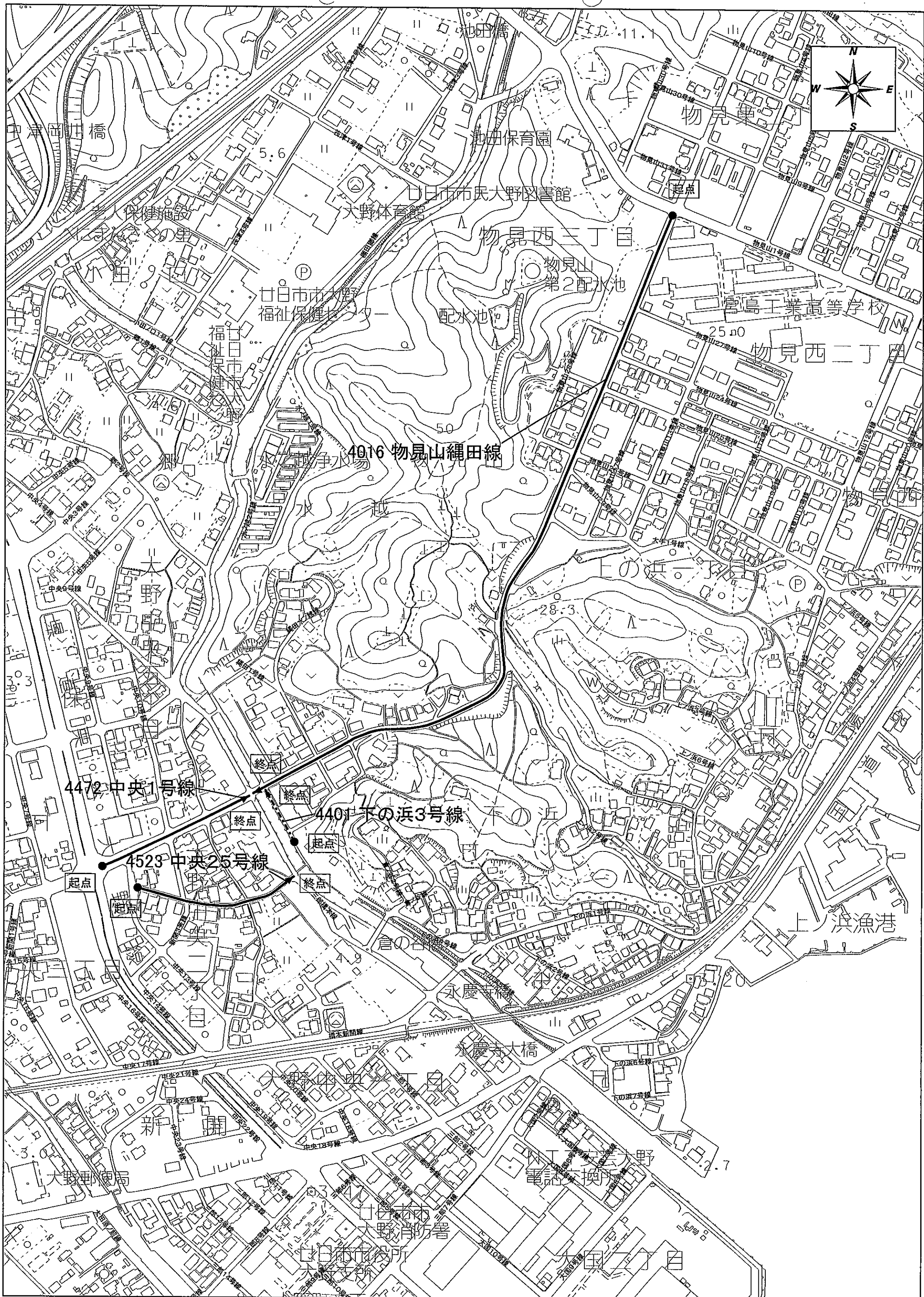


廃止路線図 4



廃止路線図 5





廃止路線図 7