宅地造成等工事規制区域及び特定盛土等規制区域図（廿日市市）

12

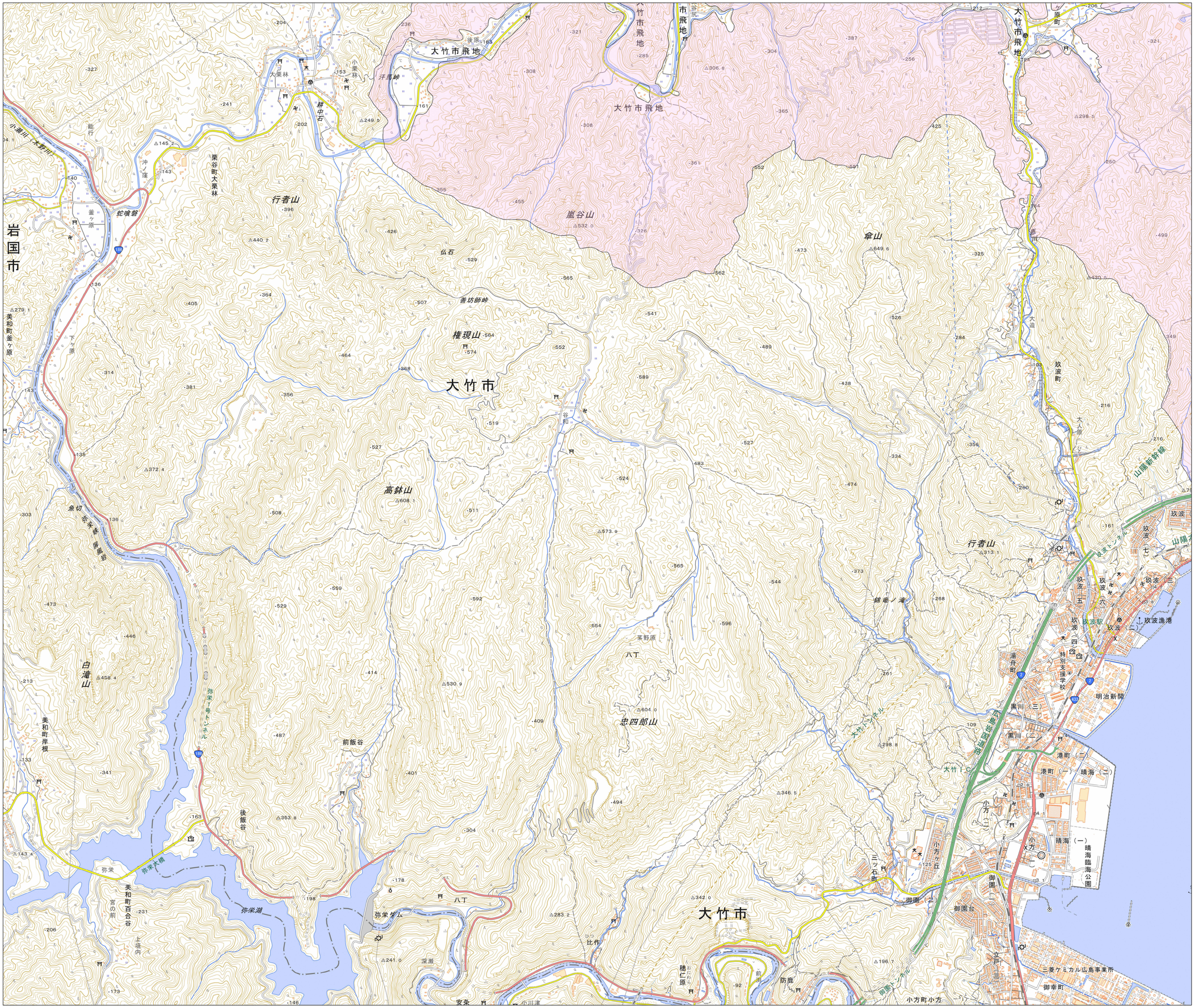

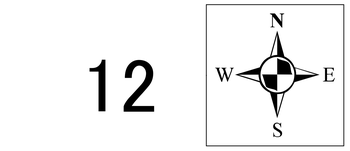

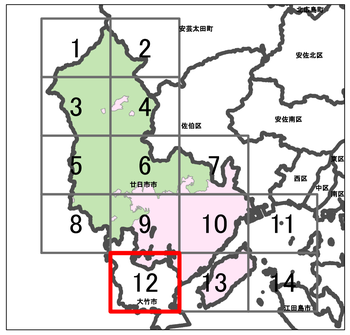

凡例

- 宅地造成等工事規制区域
- 特定盛土等規制区域
- 行政界

0　0.25　0.5　1

1:10,000

【令和5年9月】

出典：国土地理院発行2.5万分1地形図