宮島口地区 都市サイン計画 概要版

本計画は、宮島口地区を観光交流拠点として、市域全体の活性化を目的としながら拠点機能を高めるとともに、観光交通の円滑な処理と快適な歩行空間の形成を進めることによって、宮島口地区の回遊性を向上させるために策定するものです。

ちょうどいい、みつけた。
廿日市市（はつかいちし）
廿日市市 都市計画課

基本的な考え方

基本理念

何度も訪れたくなる
ずっと暮らしたくなる
人々が集うまち 宮島口

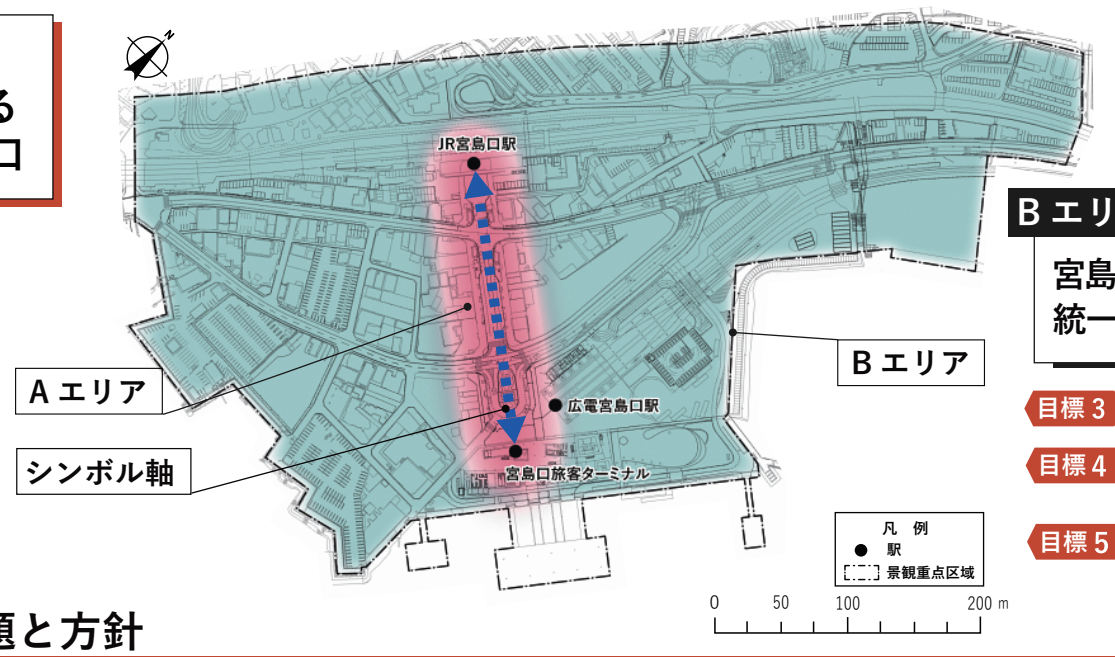

Aエリア

宮島口のシンボル軸として
誰もがわかりやすいサインの導入

- 目標1 案内誘導の機能強化に向けた適切なサインの設置
- 目標2 既設サインや ICT 技術を活用した効果的・効率的な整備・更新

Bエリア

宮島口全体の価値向上に資する
統一感のあるサインの導入

- 目標3 表記基準や標準デザインの導入
- 目標4 まちづくりの展開に合わせたサインの導入
- 目標5 エリア全体の質向上に向けた適切な維持管理

公共サインをとりまく6つの課題と方針

課題1 デザインや名称の不統一

デザインが不統一（自転車放置禁止区域）

施設名称が不統一（宮島口旅客ターミナル）

方針 ☑『表記基準』の設定　表記基準の対象…掲出名称・文字・ピクトグラム・色彩・地図等

例1）ピクトグラム

・簡潔に情報を伝えるために使用し、必要に応じてオリジナルピクトグラムを設定

例2）書体

・可読性、判別性、誘目性に優れていることを前提に、宮島口地区で使用されている書体を考慮して設定

■ 和文
モリサワ新ゴ M
宮島口ならではのサイン計画

■ 欧文
Frutiger LT 65 Bold
ABCDEFGHIJKLMNOPQRSTUVWXYZ
abcdefghijklmnopqrstuvwxyz011234567

課題2 不適切な配置計画　課題3 まちづくりの展開に合わせたサインの検討

板面が見えない

内容の重複

令和5年におけるまちづくりの展開（予定）

(1) 広電宮島口駅供用開始
(2) 広電バス駐車場、広電駅前広場供用開始
(3) 立体駐車場供用開始等
→サインの**設置位置**や**内容**を検討する必要

方針 ☑『配置計画』の検討

・サイン種別ごとの配置ルールに基づいた案内誘導の基本的な流れを整理

■ 案内誘導の基本的な流れ

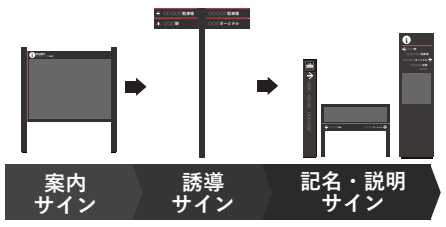

■ 案内誘導の流れを踏まえた配置計画

課題4 景観重点区域にふさわしくないデザイン　課題5 視認性の低いレイアウトやデザイン

道路標識と類似

既製のデザイン

情報が煩雑


文字が見えない

方針 ☑『標準デザイン』の設定

■ デザインの構造的基本単位と色彩

【構造】
亀甲紋（正六角形）

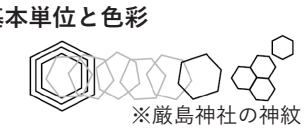
※厳島神社の神紋

【色彩】
伝統的で渋みのある色彩

ダークグレー	朱色
(10YR2/1)	(8.75R5/12)

■「景観整備ガイドプラン」における景観エレメントのデザインに関する基本事項

世界遺産厳島神社にふさわしい
「日本の参道」としての
新しい和の美を創出する

「Aエリア」の標準デザイン

・シンボル軸として、デザインによる差別化や筐体（きょうたい）の高質化を図る
※「宮島口地区景観整備ガイドプラン」に定められるデザインと整合を図る

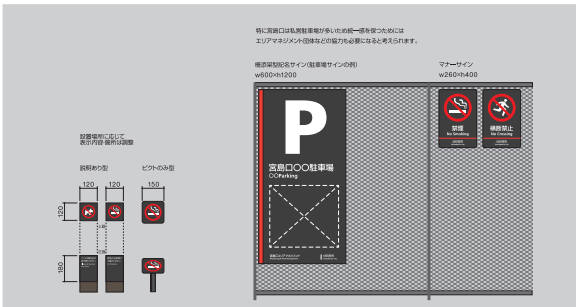

「Bエリア」の標準デザイン

・景観と調和するシンプルさを重視しつつ、和の美の考え方に則して六角形を取り入れる

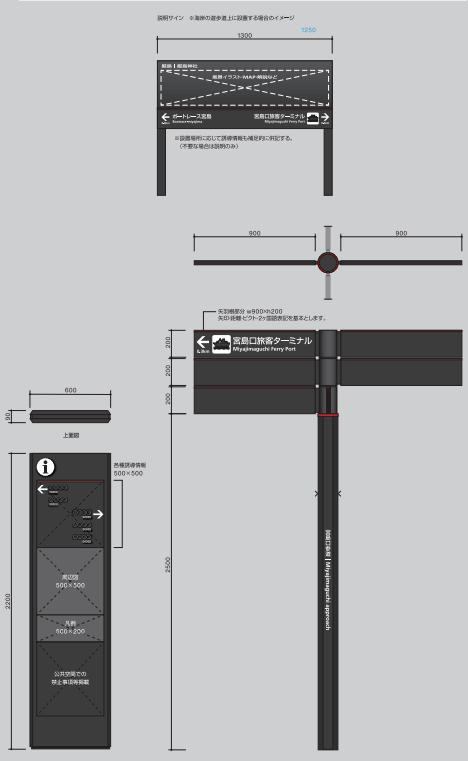

課題6 メンテナンス不足による劣化

経年劣化により板面の情報が読み取れない

方針 ☑『維持管理方法』の検討

・現地調査結果に基づいて作成した「宮島口地区公共サインデータベース」を活用し、継続的な情報の蓄積
・点検チェックシートを用いた適切な維持管理

■ 維持管理のフロー

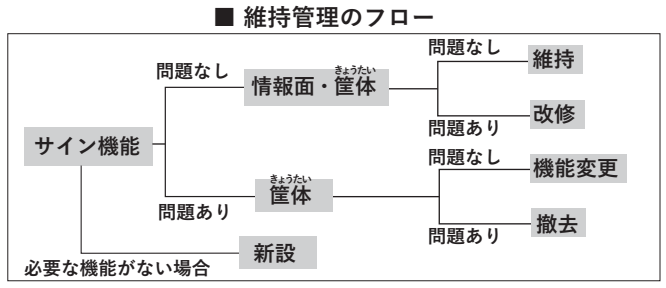

■ 点検チェックシート



■ 点検時期の目安

【定期点検】1年に1回程度
【情報面】5年に1回程度改修
【筐体（きょうたい）】10年に1回 程度改修

宮島口地区みらい協議会との連携

■ エリアマネジメントによる関係機関との連携

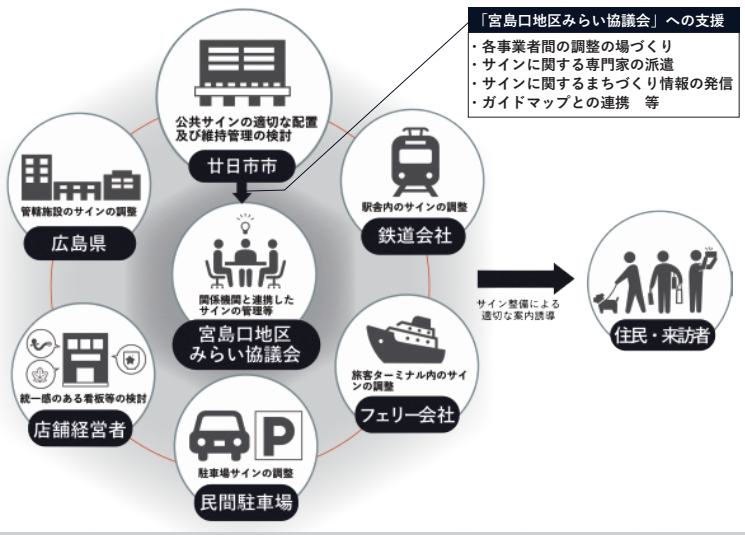

・各事業者が個別にサインを掲出しており、地域としての統一感が図られていない状態にあるため、「宮島口地区みらい協議会」と連携し、今後も地区のまちづくり活動に対して積極的な支援を推進することで、地区の価値を維持・向上させるとともに、回遊性向上に資する取組を検討