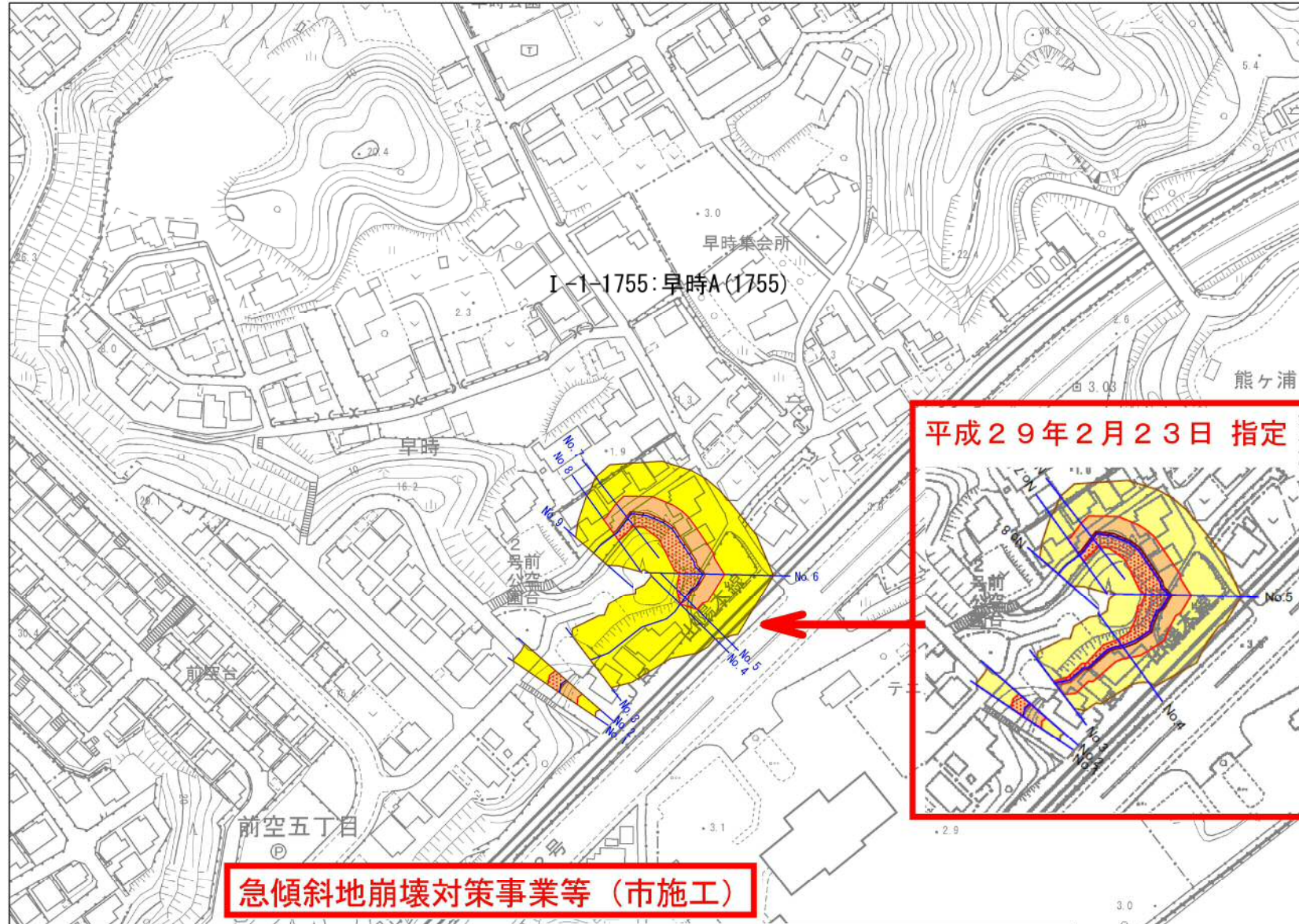
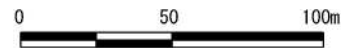


廿日市市 大野東小学校区 急傾斜地の崩壊 警戒区域・特別警戒区域の一部変更

土砂災害警戒区域・土砂災害特別警戒区域 区域図

縮尺：1/2,500



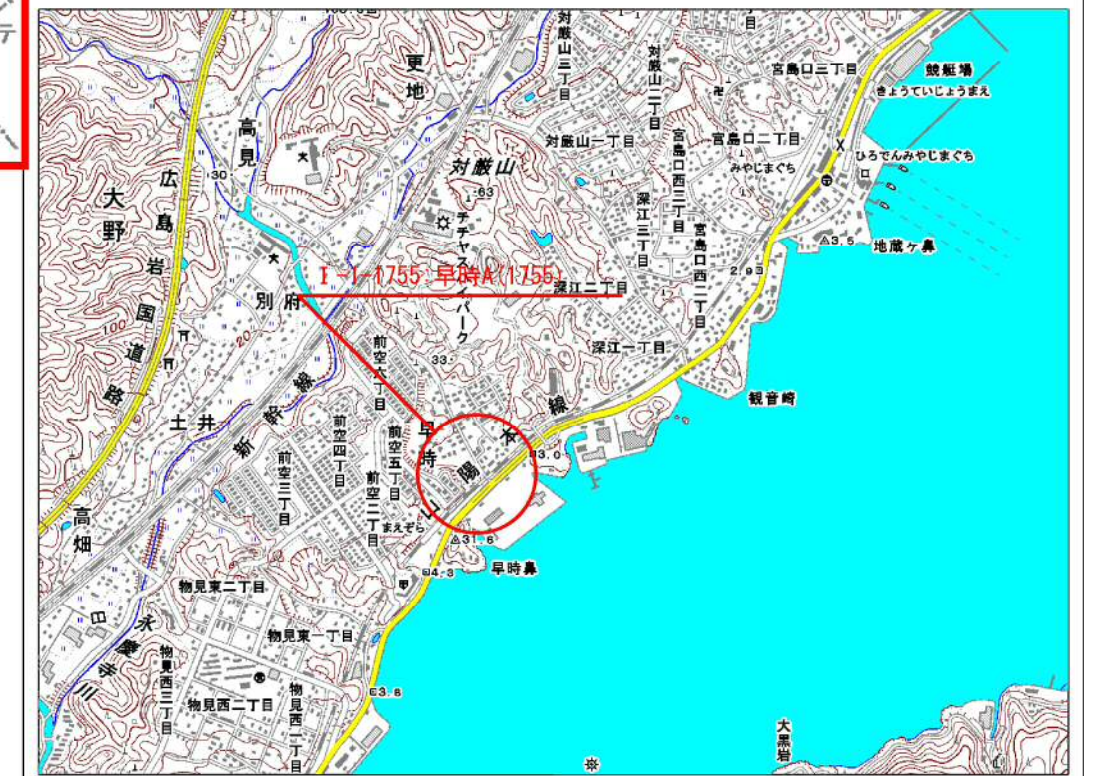
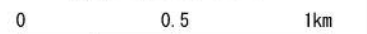
凡	例	
土砂災害警戒区域		
土砂災害特別警戒区域	移動による力が100 kN/m ² を上回る区域	
	移動による力が100 kN/m ² 以下の区域	
	堆積高が3mを上回る区域	
	堆積高が3m以下の区域	
斜面地内の特別警戒区域		

告示年月日	平成 年 月 日
告示番号	広島県告示 第 号
様式-1 (急)	平面図
自然現象の種類	急傾斜地の崩壊
箇所番号	I-1-1755
箇所名	早時A(1755)
所在地	廿日市市大野

力の区分	区間	No.1~No.2間	No.3~No.4間	No.4~No.5間	No.5~No.6間	No.6~No.7間	No.7~No.8間	No.8~No.9間		
移動による力の最大値	移動による力が100kN/m ² を上回る区域 (kN/m ²)	-	-	-	-	-	-	-		
	移動高 (m)	-	-	-	-	-	-	-		
	移動による力が100kN/m ² 以下の区域 (kN/m ²)	99.7	-	81.6	98.6	98.6	91.3	-		
	移動高 (m)	0.75	-	0.75	0.75	0.75	0.75	-		
堆積による力の最大値	堆積高が3mを上回る区域 (kN/m ²)	-	-	17.2	17.2	16.2	19.8	-		
	堆積高 (m)	-	-	3.4	3.4	3.2	3.9	-		
	堆積高が3m以下の区域 (kN/m ²)	12.2	-	11.7	11.7	11.2	12.2	-		
	堆積高 (m)	2.4	-	2.3	2.3	2.2	2.4	-		

位置図

縮尺：1/25,000



この地図は、廿日市長の承認を得て、同市発行の2千5百分の1地形図を複製したものです。
 (廿日市承認番号 平成26年10月21日 平26-第52450号)
 国土地理院の数値地図25000(地図画像)「広島」を掲載