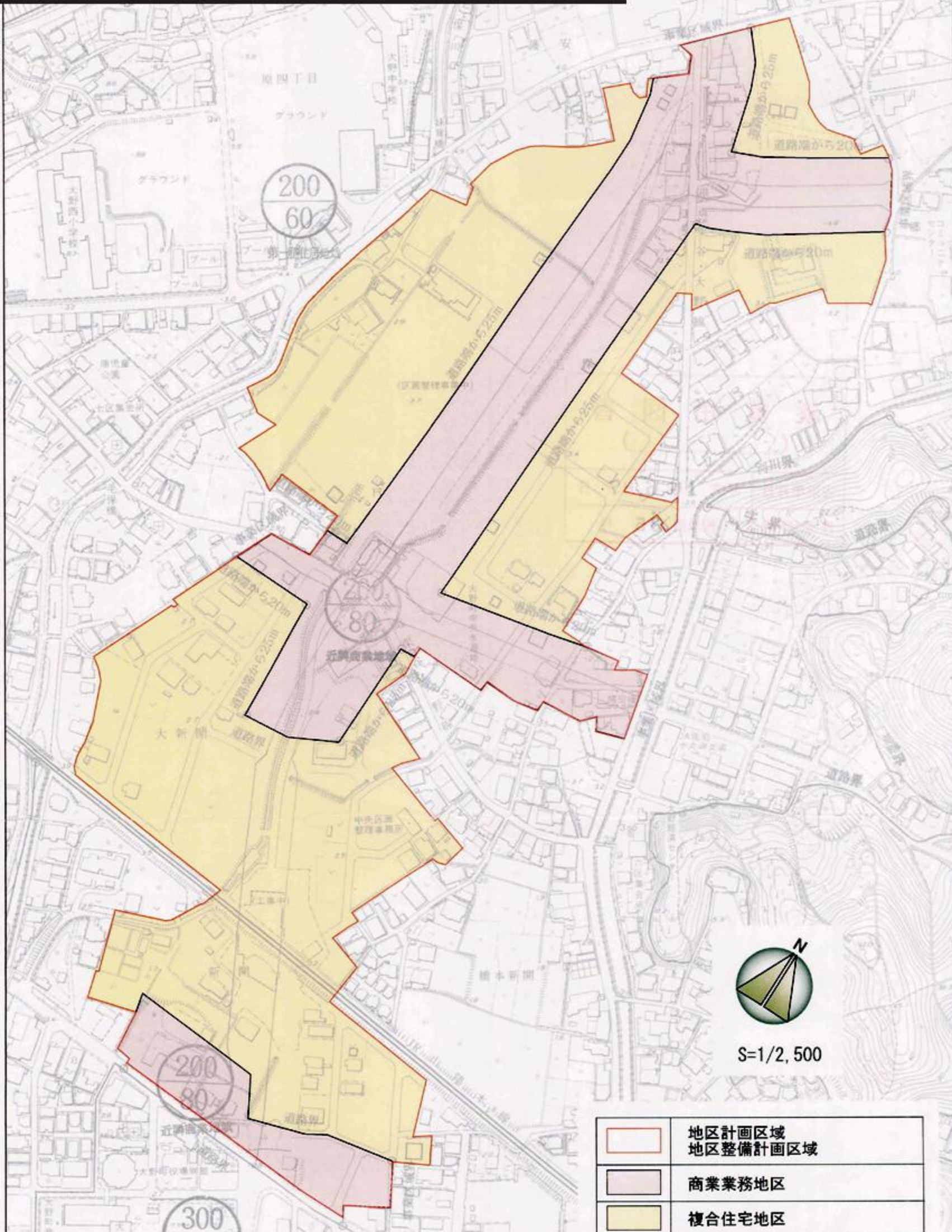





この図面は、縦覧図書の写しです。
区域、地域については、おおむねの位置を示したものです。



	地区計画区域 地区整備計画区域
	商業業務地区
	複合住宅地区

平成16年6月7日現在の情報です。
内容を変更することがありますので、権利や義務を生じる行為や不動産取引などを行う場合は、必ず最新の情報を取得してください。