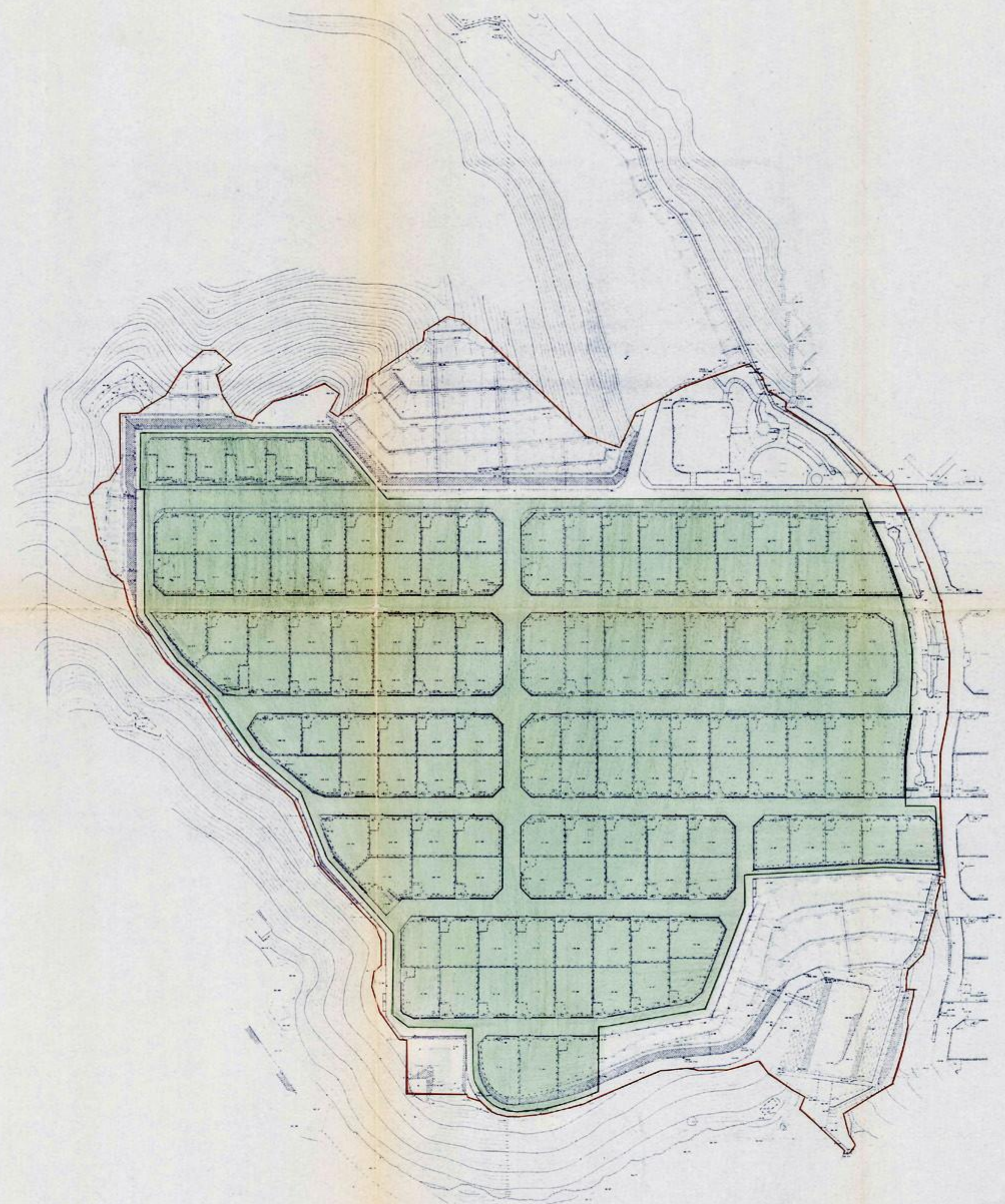




平成8年3月25日現在の情報です。  
 内容を変更することがありますので、権利や義務を生じる行為や不動産取引などを行う場合は、必ず最新の情報を取得してください。

新図用表  
 8.8.8  
 3.4



凡 例	
色 別	種 別
	地区計画区域
	地区整備計画区域

図面名称	計画面
図面縮尺	1 / 1,000

この図面は、縦覧図書の写しです。  
 区域、地域については、おおむねの位置を示したものです。