【地区カルテ】　地区名 ： 串戸　（地域名： 廿日市地域 ）　時点：H24年度

Ⅰ 概要

1 人口・世帯データ

項目		串戸 H24年9月時点	串戸 （比率）	地域構成比	市全域構成比
面積（※1）	面積（町内会等エリア）	0.62 ㎢	－	4.1%	1.4%
	人口密度（町内会等エリア）	6,356 人/㎢	－	－	－
人口（※2）	全体	3,952 人	－	5.2%	3.4%
	男	1,896 人	48.0%	5.2%	3.3%
	女	2,056 人	52.0%	5.2%	3.4%
	年少人口	414 人	10.5%	3.8%	2.6%
	生産年齢人口	2,551 人	64.5%	5.1%	3.4%
	老年人口	987 人	25.0%	6.3%	3.6%
	（うち75歳以上）	（ 466 人 ）	11.8%	6.2%	3.5%
	老年従属人口指数	38.7 %	－	－	－
世帯（※3）	全体	1,861 世帯	－	5.9%	3.8%
	高齢者のみ世帯	458 世帯	24.6%	6.5%	3.7%
	高齢者単身世帯	239 世帯	12.8%	6.5%	3.6%
	世帯あたり人口	約2.1 人/世帯	－	－	－
	持ち家比率	54.8 %	－	－	－

■人口ピラミッド・グラフ（H24年9月時点）　単位：人

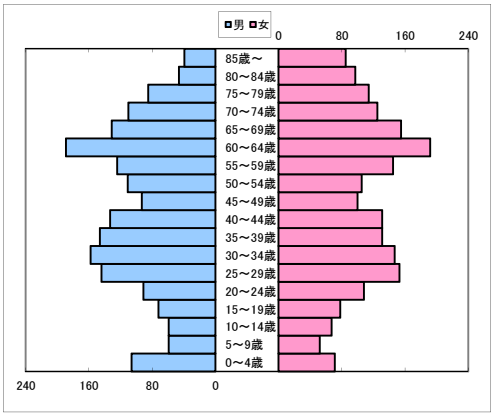

（※1）面積は、各単位町内会等のエリアのみで集計した。
（※2）年齢区分の定義は次のとおりである、年少人口（0歳から14歳）、生産年齢人口（15歳から64歳）、老年人口（65歳以上）
老年従属人口指数＝老年人口÷生産年齢人口×100（%）（生産年齢人口を100とした場合の老年人口の割合）
（※3）高齢者単身世帯＝65歳以上の単独世帯

2 人口・世帯の将来推計データ

①推計表

項目		2006年（H18） 参考		2012年（H24） 起算時点		2015年（H27） 3年後		2020年（H32） 8年後		2025年（H37） 13年後		2030年（H42） 18年後		2035年（H47） 23年後	
		人口	%	人口	%	人口	%	人口	%	人口	%	人口	%	人口	%
人口	全人口	4,279	－	3,952	－	3,903	－	3,820	－	3,701	－	3,548	－	3,359	－
	年少人口 0-14歳	485	11.3	414	10.5	424	10.9	430	11.3	357	9.6	324	9.1	292	8.7
	生産年齢人口 15-64歳	2,951	69.0	2,551	64.5	2,274	58.3	2,105	55.1	2,053	55.5	1,968	55.5	1,801	53.6
	老年人口 65歳以上	843	19.7	987	25.0	1,205	30.9	1,285	33.6	1,291	34.9	1,256	35.4	1,266	37.7
	（うち75歳以上）	395	9.2	466	11.8	563	14.4	672	17.6	832	22.5	866	24.4	828	24.7
	老年従属人口指数 %	28.6	－	38.7	－	53.0	－	61.0	－	62.9	－	63.8	－	70.3	－
		世帯	%	世帯	%	世帯	%	世帯	%	世帯	%	世帯	%	世帯	%
世帯	全世帯数	―	－	1,861	－	1,852	－	1,828	－	1,789	－	1,736	－	―	－
	高齢者のみ世帯	―	－	458	24.6	526	28.4	556	30.4	561	31.4	556	32.0	―	－
	高齢者単身世帯	―	－	239	12.8	282	15.2	311	17.0	327	18.3	339	19.5	―	－
	世帯あたり人口	―	－	2.1	－	2.1	－	2.1	－	2.1	－	2.0	－	―	－

②人口推計グラフ

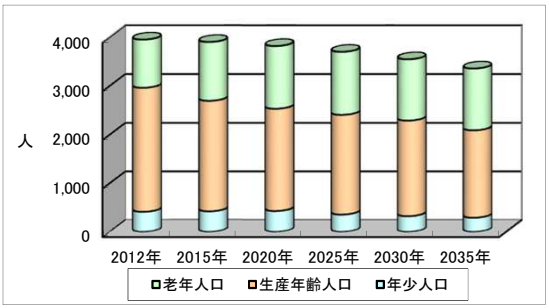

③老年従属人口指数グラフ

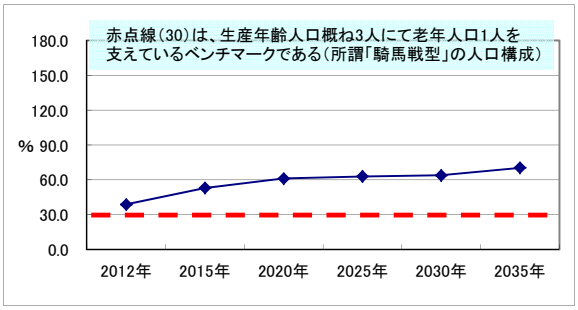

④世帯推計グラフ

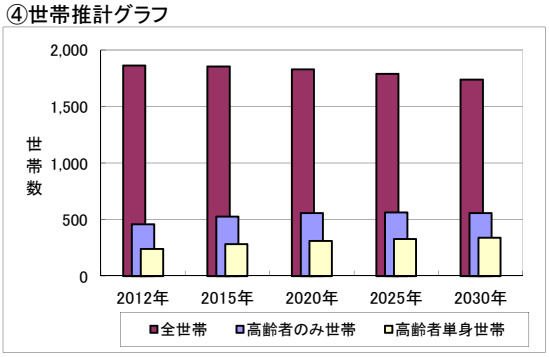
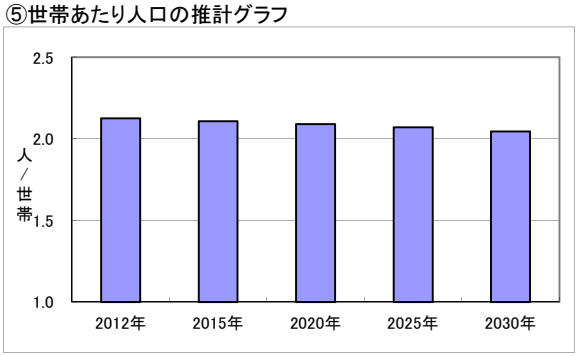
⑤世帯あたり人口の推計グラフ